



จังหวัดภูเก็ต
ที่ อต (ตง) ๐๐๐๒/ว ๑๖๖๐

เลือกตั้งท้องถิ่น

สำนักงานคณะกรรมการการเลือกตั้ง
ประจำจังหวัดตรัง
๒๐๕/๑ ถนนห้วยยอด ตำบลทับเที่ยง
อำเภอเมืองตรัง จังหวัดตรัง ๙๒๐๐๐

๑ สิงหาคม ๒๕๖๗

เรื่อง ขอความร่วมมือปิดประกาศประชาสัมพันธ์การแบ่งเขตเลือกตั้งสมาชิกสภาองค์การบริหารส่วนจังหวัดตรัง
เรียน นายอำเภอทุกอำเภอ นายกองค์การบริหารส่วนจังหวัดตรัง นายกเทศมนตรีทุกแห่ง และนายกองค์การบริหารส่วนตำบลทุกแห่ง

- สิ่งที่ส่งมาด้วย
- ๑. ประกาศสำนักงานคณะกรรมการการเลือกตั้งประจำจังหวัดตรัง เรื่อง รูปแบบการแบ่งเขตเลือกตั้งสมาชิกสภาองค์การบริหารส่วนจังหวัดตรัง จำนวน ๑ ฉบับ
 - ๒. แบบหนังสือแสดงความคิดเห็นและข้อเสนอแนะในการแบ่งเขตเลือกตั้ง จำนวน ๑ ฉบับ
 - ๓. รูปแบบการแบ่งเขตเลือกตั้งสมาชิกสภาองค์การบริหารส่วนจังหวัดตรัง จำนวน ๔ รูปแบบ

ด้วยสำนักงานคณะกรรมการการเลือกตั้งประจำจังหวัดตรัง ได้จัดทำรูปแบบการแบ่งเขตเลือกตั้งสมาชิกสภาองค์การบริหารส่วนจังหวัดตรัง อำเภอเมืองตรัง จำนวน ๔ รูปแบบ และอำเภออื่นตั้ง จำนวน ๔ รูปแบบ ทั้งนี้ ระเบียบคณะกรรมการการเลือกตั้งว่าด้วยการเลือกตั้งสมาชิกสภาท้องถิ่นหรือผู้บริหารท้องถิ่น พ.ศ. ๒๕๖๒ กำหนดให้สำนักงานคณะกรรมการการเลือกตั้งประจำจังหวัด นำรูปแบบการแบ่งเขตเลือกตั้งเผยแพร่ประชาสัมพันธ์ให้ประชาชนได้รับทราบ เพื่อเปิดโอกาสให้ประชาชนมีส่วนร่วมในการแสดงความคิดเห็นและข้อเสนอแนะ และหากประชาชนในเขตเลือกตั้งผู้ใดประสงค์จะแสดงความคิดเห็นหรือให้ข้อเสนอแนะ ให้ทำความเข้าใจและข้อเสนอแนะเป็นหนังสือส่งให้อำนาจการเลือกตั้งประจำจังหวัดได้ภายใน ๑๐ วัน นับแต่วันประกาศรูปแบบการแบ่งเขตดังกล่าว (ตั้งแต่วันที่ ๑๖ - ๒๕ สิงหาคม ๒๕๖๗)

ดังนั้น เพื่อให้การดำเนินการเกี่ยวกับการแบ่งเขตเลือกตั้งดังกล่าว เป็นไปด้วยความเรียบร้อย จึงเรียนประสานขอความร่วมมือที่ทำการปกครองอำเภอทุกแห่ง องค์การปกครองส่วนท้องถิ่นทุกแห่ง ดำเนินการปิดประกาศรูปแบบการแบ่งเขตเลือกตั้งสมาชิกสภาองค์การบริหารส่วนจังหวัดตรัง ตามสิ่งที่ส่งมาด้วย ๑ และขอความร่วมมือประชาสัมพันธ์ให้ประชาชนในพื้นที่ได้รับทราบโดยทั่วกัน

จึงเรียนมาเพื่อโปรดพิจารณาดำเนินการ และขอขอบคุณมา ณ โอกาสนี้

เรียน ปลัดเทศบาล
- กทท.ตรัง ได้จัดทำรูปแบบการแบ่งเขตเลือกตั้งสมาชิกสภาองค์การบริหารส่วนจังหวัดตรัง จำนวน ๑ ฉบับ และอำเภออื่นตั้ง จำนวน ๔ รูปแบบ และอำเภอเมืองตรัง จำนวน ๔ รูปแบบ จึงได้ขอรับ ๕ รูปแบบ มาแบ่งเขตเลือกตั้งสมาชิกสภาองค์การบริหารส่วนจังหวัดตรัง โดยที่ประชุมกลุ่มงานจัดการเลือกตั้งและการมีส่วนร่วม โทร. ๐ ๗๕๒๑ ๖๐๕๕

เรียน นายกเทศมนตรีตำบลทุ่งยาว
ขอแสดงความนับถือ

(นายสิริชญ์ จ๊ะสมัน)
ผู้อำนวยการการเลือกตั้งประจำจังหวัดตรัง

- นันทวรรณ บุญต๊ะไชย, ชาตรี กิ่งพันธ์
ตามเลข ๑ กกต.ยื่นขอโปรดสงทวง

(นางสาวศศิรินทร์า ศิลป์โสภานันท์)
หัวหน้าสำนักปลัดเทศบาล
19 ส.ค. 67
ทรบ

นายกเทศมนตรีตำบลทุ่งยาว

โทรสาร ๐ ๗๕๒๑ ๕๘๒๖ ต่อ ๒๑
- แจ้งขอไปยัง กกต. ประจำจังหวัดตรัง
- แจ้งไปยัง กกต. ประจำอำเภอเมืองตรัง
- แจ้งไปยัง กกต. ประจำอำเภอต่าง ๆ
(นางสาวเสาวลักษณ์ เหมือนแสน)
นิติกรปฏิบัติการ 19 ส.ค. 2567



ประกาศสำนักงานคณะกรรมการการเลือกตั้งประจำจังหวัดต่ง
เรื่อง รูปแบบการแบ่งเขตเลือกตั้งสมาชิกสภาองค์การบริหารส่วนจังหวัดต่ง
เพื่อรับฟังความคิดเห็นและข้อเสนอแนะของประชาชนในจังหวัดต่ง

ด้วยสมาชิกสภาองค์การบริหารส่วนจังหวัดต่งจะครบวาระการดำรงตำแหน่ง ในวันที่ ๑๙ ธันวาคม ๒๕๖๗ ประกอบกับผู้อำนวยความสะดวกกลางได้ประกาศจำนวนราษฎรทั่วราชอาณาจักร ตามหลักฐานการทะเบียนราษฎร ณ วันที่ ๓๑ ธันวาคม ๒๕๖๖ ซึ่งจังหวัดต่งมีราษฎรสัญชาติไทย จำนวน ๖๓๕,๖๗๔ คน และจากการตรวจสอบประกาศคณะกรรมการการเลือกตั้ง เรื่อง การแบ่งเขตเลือกตั้ง สมาชิกสภาองค์การบริหารส่วนจังหวัดต่ง ลงวันที่ ๑๖ เมษายน ๒๕๖๓ ซึ่งใช้ในการเลือกตั้งครั้งที่แล้ว เมื่อวันที่ ๒๐ ธันวาคม ๒๕๖๓ ปรากฏว่าจำนวนราษฎรในแต่ละเขตเลือกตั้งของอำเภอเมืองต่ง มีองค์ประกอบ ของเขตเลือกตั้งไม่เป็นไปตามข้อ ๑๓ ของระเบียบคณะกรรมการการเลือกตั้งว่าด้วยการเลือกตั้งสมาชิกสภา ท้องถิ่นหรือผู้บริหารท้องถิ่น พ.ศ. ๒๕๖๒ และที่แก้ไขเพิ่มเติม จึงต้องดำเนินการแบ่งเขตเลือกตั้งสมาชิกสภา องค์การบริหารส่วนจังหวัดต่ง อำเภอเมืองต่ง และอำเภอกันต่ง ใหม่

อาศัยอำนาจตามความในมาตรา ๑๙ และมาตรา ๒๐ แห่งพระราชบัญญัติการเลือกตั้งสมาชิก สภาท้องถิ่นหรือผู้บริหารท้องถิ่น พ.ศ. ๒๕๖๒ ประกอบข้อ ๑๒ ข้อ ๑๓ และข้อ ๑๔ ของระเบียบคณะกรรมการ การเลือกตั้งว่าด้วยการเลือกตั้งสมาชิกสภาท้องถิ่นหรือผู้บริหารท้องถิ่น พ.ศ. ๒๕๖๒ และที่แก้ไขเพิ่มเติม จึงได้ดำเนินการแบ่งเขตเลือกตั้งสมาชิกสภาองค์การบริหารส่วนจังหวัดต่ง เฉพาะอำเภอเมืองต่ง และอำเภอกันต่ง จำนวน ๔ รูปแบบ เพื่อประกาศให้ประชาชนในเขตองค์การบริหารส่วนจังหวัดต่งทราบ และเปิดโอกาสให้ ประชาชนมีส่วนร่วมในการแสดงความคิดเห็นและข้อเสนอแนะ

ทั้งนี้ หากประชาชนในเขตองค์การบริหารส่วนจังหวัดต่งผู้ใดประสงค์จะแสดงความคิดเห็น และข้อเสนอแนะต่อรูปแบบการแบ่งเขตเลือกตั้งสมาชิกสภาองค์การบริหารส่วนจังหวัดต่ง อำเภอเมืองต่ง และ อำเภอกันต่ง ให้ทำความคิดเห็นและข้อเสนอแนะเป็นหนังสือส่งให้ผู้อำนวยความสะดวกการเลือกตั้งประจำจังหวัดต่ง ระหว่างวันที่ ๑๖ - ๒๕ สิงหาคม ๒๕๖๗ ณ สำนักงานคณะกรรมการการเลือกตั้งประจำจังหวัดต่ง เลขที่ ๒๐๕/๑ ถนนห้วยยอด ตำบลทับเที่ยง อำเภอเมืองต่ง จังหวัดต่ง ๙๒๐๐๐

ในกรณีประชาชนบุคคลใดต้องการรูปแบบการแบ่งเขตเลือกตั้งสมาชิกสภาองค์การบริหารส่วน จังหวัดต่ง สามารถดาวน์โหลดได้ที่เว็บไซต์ของสำนักงานคณะกรรมการการเลือกตั้งประจำจังหวัดต่ง (<https://www.ect.go.th/th/trang>) หรือเพจเฟซบุ๊ก กกต.ต่ง โดยไม่เสียค่าใช้จ่าย

จึงประกาศให้ทราบโดยทั่วกัน

ประกาศ ณ วันที่ ๑๖ เดือนสิงหาคม พ.ศ. ๒๕๖๗

(นายสิริวิชญ์ จ๊ะสมัน)

ผู้อำนวยการการเลือกตั้งประจำจังหวัดต่ง

หนังสือแสดงความคิดเห็น
ข้อเสนอแนะในการแบ่งเขตเลือกตั้ง
สมาชิกสภาองค์การบริหารส่วนจังหวัดตรัง

เขียนที่

วันที่ เดือน สิงหาคม พ.ศ. ๒๕๖๗

เรื่อง แสดงความคิดเห็นและข้อเสนอแนะการแบ่งเขตเลือกตั้งสมาชิกสภาองค์การบริหารส่วนจังหวัดตรัง
เรียน ผู้อำนวยการการเลือกตั้งประจำจังหวัดตรัง

ข้าพเจ้า (นาย/นาง/นางสาว)

หมายเลขประจำตัวประชาชน วันเดือนปีเกิด อายุ ปี
ที่อยู่ตามทะเบียนบ้าน เลขที่ หมู่ที่ ตำบล อำเภอ
จังหวัดตรัง มีความประสงค์แสดงความคิดเห็นและข้อเสนอแนะการแบ่งเขตเลือกตั้งสมาชิกสภาองค์การบริหารส่วนจังหวัดตรัง กรณีอำเภอเมืองตรัง / อำเภอกันตัง ใหม่ ดังนี้

๑. รูปแบบที่มีความเหมาะสม คือ รูปแบบที่
๒. เหตุผลประกอบ/ข้อสนับสนุน

๓. ข้อเสนอแนะ

พร้อมนี้ ได้แนบเอกสาร ๑. สำเนาบัตรประจำตัวประชาชน จำนวน ๑ ฉบับ
๒. กรณีไม่เห็นด้วยกับรูปแบบฯ ที่สำนักงานคณะกรรมการการเลือกตั้งประจำ
จังหวัดตรัง ปิดประกาศฯ ได้จัดส่งแผนที่และรายละเอียดการแบ่งเขตเลือกตั้งฯ ที่เห็นว่าเหมาะสม เพื่อให้
คณะกรรมการแบ่งเขตเลือกตั้งพิจารณาต่อไป

จึงเรียนมาเพื่อโปรดพิจารณา

ขอแสดงความนับถือ

ลงชื่อ

(.....)

โทร.

หมายเหตุ กรุณาส่งความคิดเห็นถึงสำนักงานคณะกรรมการการเลือกตั้งประจำจังหวัดตรัง เลขที่ ๒๐๕/๑
ถนนห้วยยอด ตำบลทับเที่ยง อำเภอเมืองตรัง จังหวัดตรัง ๙๒๐๐๐ โทรศัพท์ ๐ ๗๕๒๑ ๖๐๕๕
โทรสาร ๐ ๗๕๒๑ ๕๘๒๖ ต่อ ๒๑

การแบ่งเขตเลือกตั้งสมาชิกสภาองค์การบริหารส่วนจังหวัดตรัง

รูปแบบที่ ๑

ลำดับ ที่	อำเภอ	จำนวนสมาชิกที่ จะมีทั้งอำเภอ	จำนวนเขต เลือกตั้ง	เขต เลือกตั้งที่	ท้องที่ที่ประกอบเป็นเขตเลือกตั้ง
๑	เมืองตรัง	๗	๗	๑	<p>๑. เฉพาะพื้นที่เทศบาลนครตรังบางส่วน ดังต่อไปนี้</p> <p>เริ่มต้นจากจุดที่ถนนห้วยยอดบรรจบกับถนน สังขวิทย์ไปทางทิศเหนือตามแนวถนนห้วยยอดจนถึง หลักเขตที่ ๒ จากจุดบรรจบดังกล่าวไปทาง ทิศตะวันตกตามแนวเขตเทศบาลจนถึงหลักเขตที่ ๑ จากหลักเขตที่ ๑ ไปทางทิศใต้ จนถึงหลักเขตที่ ๒๖ จากหลักเขตที่ ๒๖ ไปทางทิศตะวันตกตามแนวเขต เทศบาลจนถึงหลักเขตที่ ๒๕ จากหลักเขตที่ ๒๕ ไปทางทิศใต้ตามแนวเขตเทศบาลจนถึงจุดที่แนวเขต เทศบาลบรรจบกับคลองน้ำเจ็ดจากจุดบรรจบ ดังกล่าว ไปทางทิศตะวันตกตามแนวเขตเทศบาล จนถึงหลักเขตที่ ๒๓ จากหลักเขตที่ ๒๓ ไปทางทิศใต้ ตามแนวเขตเทศบาลจนถึงหลักเขตที่ ๒๒ จากหลักเขตที่ ๒๒ ไปทางทิศตะวันออกเฉียงเหนือ ตามแนวเขตเทศบาลจนถึงหลักเขตที่ ๒๑ จากหลัก เขตที่ ๒๑ ไปทางทิศใต้ตามเขตเทศบาลจนถึงหลัก เขตที่ ๒๐ จากหลักเขตที่ ๒๐ ไปทางทิศตะวันออก เฉียงใต้ตามแนวเขตเทศบาลจนถึงหลักเขตที่ ๑๙ จากหลักเขตที่ ๑๙ ไปทางทิศตะวันออกตามแนวเขต เทศบาลมาบรรจบกับจุดที่ถนนคลองน้ำเจ็ดบรรจบ กับถนนกันตัง จากจุดบรรจบดังกล่าวไปทางทิศเหนือ ตามแนวถนนกันตังบรรจบกับถนน ห้วยยอด ไปทาง ทิศเหนือตามแนวถนนห้วยยอดถึงจุดที่ถนนสังขวิทย์ บรรจบกับถนนห้วยยอดอันเป็นจุดเริ่มต้น</p> <p>๒. ตำบลบางรัก</p> <p>๓. ตำบลควนปริง (เฉพาะหมู่ที่ ๒,๔,๕,๖ และหมู่ที่ ๘)</p>

ลำดับ ที่	อำเภอ	จำนวนสมาชิกที่ จะพึงมีทั้งอำเภอ	จำนวนเขต เลือกตั้ง	เขต เลือกตั้งที่	ท้องที่ที่ประกอบเป็นเขตเลือกตั้ง
				๒	<p>๑. เฉพาะพื้นที่เทศบาลนครตั้งบางส่วน ดังต่อไปนี้</p> <p>เริ่มต้นจากจุดที่ถนนห้วยยอดบรรจบกับถนน สังขวิทย์ไปทางทิศเหนือตามแนวถนนห้วยยอด จนถึงจุดที่ถนนห้วยยอดบรรจบกับถนนโรงเรียนทิพย์ รัตน์วิทยา จากจุดบรรจบดังกล่าวไปทางทิศ ตะวันออกเฉียงเหนือตามแนวถนนโรงเรียนทิพย์รัตน์ วิทยาจนถึงจุดที่ถนนโรงเรียนทิพย์รัตน์วิทยาบรรจบ กับแนวเขตเทศบาล จากจุดบรรจบดังกล่าวไปทางทิศ ตะวันออกตามแนวเขตเทศบาลจนถึงหลักเขตที่ ๔ จากหลักเขตที่ ๔ ไปทางทิศตะวันออกตามแนวเขต เทศบาลจนถึงหลักเขตที่ ๕ จากหลักเขตที่ ๕ ไปทาง ทิศใต้จนถึงหลักเขตที่ ๖ จากหลักเขตที่ ๖ ไปทาง ทิศตะวันตกตามแนวเขตเทศบาลจนถึงหลักเขตที่ ๗ จากหลักเขตที่ ๗ ไปทางทิศใต้ตามแนวเขตเทศบาล จนถึงจุดที่แนวเขตเทศบาลบรรจบกับคลองน้ำเจ็ด จากจุดบรรจบดังกล่าวไปทางทิศใต้ตามแนวคลองน้ำ เจ็ดจนถึงจุดที่คลองน้ำเจ็ดบรรจบกับถนนพัทลุง บริเวณสะพานข้ามคลองน้ำเจ็ดจากจุดบรรจบ ดังกล่าวไปทางทิศตะวันตกตามแนวถนนพัทลุงจนถึง จุดที่ถนนพัทลุงบรรจบกับถนนเพลินพิทักษ์จากจุด บรรจบดังกล่าวไปทางทิศตะวันตกเฉียงเหนือตาม แนวถนนเพลินพิทักษ์จนถึงจุดที่ถนนเพลินพิทักษ์ บรรจบกับถนนสังขวิทย์ จากจุดบรรจบดังกล่าวไป ทางทิศตะวันตกตามแนวถนนสังขวิทย์จนถึงจุดที่ ถนนสังขวิทย์บรรจบกับถนนห้วยยอดอันเป็น จุดเริ่มต้น</p> <p>๒. เทศบาลตำบลนาตาล่วง</p>

ลำดับ ที่	อำเภอ	จำนวนสมาชิกที่ จะพึงมีทั้งอำเภอ	จำนวนเขต เลือกตั้ง	เขต เลือกตั้งที่	ท้องที่ที่ประกอบเป็นเขตเลือกตั้ง
				๓	<p>๑. เฉพาะพื้นที่เทศบาลนครรั้งบางส่วน ดังต่อไปนี้</p> <p>เริ่มต้นจากจุดถนนราชดำเนินบรรจบกับถนน ห้วยยอดไปทางทิศเหนือตามแนวถนนห้วยยอดจนถึง จุดที่ถนนห้วยยอดบรรจบกับถนนสังขวิทย์ จากจุด บรรจบดังกล่าวไปทางทิศตะวันออกตามแนว ถนนสังขวิทย์จนถึงจุดที่ถนนสังขวิทย์บรรจบกับถนน เพลินพิทักษ์ จากจุดบรรจบดังกล่าวไปทางทิศ ตะวันออกเฉียงใต้ตามแนวถนนเพลินพิทักษ์จนถึง จุดที่ถนนเพลินพิทักษ์บรรจบกับถนนพัทลุงจาก จุดบรรจบดังกล่าวไปทางทิศตะวันออกตามแนวถนน พัทลุงจนถึงจุดที่ถนนพัทลุงบรรจบกับแนวคลองน้ำ เจ็ด ณ สะพานข้ามคลองน้ำเจ็ด จากจุดบรรจบ ดังกล่าวไปทางทิศเหนือตามแนวคลองน้ำเจ็ดจนถึง จุดที่คลองน้ำเจ็ดบรรจบเขตเทศบาลจากจุดบรรจบ ดังกล่าวไปทางทิศใต้ตามแนวเขตเทศบาลจนถึงหลัก เขตที่ ๘ จากหลักเขตที่ ๘ ไปทางทิศตะวันออกตาม แนวเขตเทศบาลจนถึงหลักเขตที่ ๙ จากหลักเขตที่ ๙ ไปทางทิศใต้ตามแนวเขตเทศบาลจนถึงหลักเขตที่ ๑๐ จากหลักเขตที่ ๑๐ ไปทางทิศตะวันออกตามแนวเขต เทศบาลจนถึงหลักเขตที่ ๑๑ จากหลักเขตที่ ๑๑ ไปทางทิศใต้ตามแนวเขตเทศบาลจนถึงหลักเขตที่ ๑๒ จากหลักเขตที่ ๑๒ ไปทางทิศตะวันตกตามแนวเขต เทศบาลจนถึงหลักเขตที่ ๑๓ จากหลักเขตที่ ๑๓ ไปทางทิศตะวันตกเฉียงเหนือตามแนวเขตที่ ๑๔ ไปทางทิศตะวันตกเฉียงใต้ตามแนวเขตเทศบาลจนถึง หลักเขตที่ ๑๕ จากหลักเขตที่ ๑๕ ไปทาง ทิศตะวันตกเฉียงเหนือตามแนวเขตเทศบาลจนถึง หลัก เขตที่ ๑๖ จากหลักเขตที่ ๑๖ ไปทาง ทิศตะวันตกเฉียงใต้ตามแนวเขตเทศบาลจนถึงจุดที่ คลองน้ำเจ็ดบรรจบกับซอยซึ่งเชื่อมระหว่างคลองน้ำ เจ็ดกับถนนรัชฎาไปทางทิศตะวันตกตามซอยดังกล่าว จนถึงจุดที่ซอยดังกล่าวบรรจบกับถนนรัชฎา (บริเวณ สามแยกโรงเรียนพรศิริกุล) จากจุดบรรจบดังกล่าวไป ทางทิศตะวันตกตามแนวถนนพระราม ๖ จนถึงจุด บรรจบระหว่างถนนพระราม ๖ กับถนนวิเศษกุล (บริเวณหอนาฬิกา) จากจุดบรรจบดังกล่าวไปทางทิศ ตะวันตกเฉียงเหนือตามแนวถนนวิเศษกุลจนถึงจุด บรรจบระหว่างถนนวิเศษกุลกับถนนราชดำเนินจาก</p>

ลำดับ ที่	อำเภอ	จำนวนสมาชิกที่ จะพึงมีทั้ง อำเภอ	จำนวนเขต เลือกตั้ง	เขต เลือกตั้งที่	ท้องที่ที่ประกอบเป็นเขตเลือกตั้ง
					<p>จุดบรรจบดังกล่าวไปทางทิศตะวันตกตามแนวถนน ราชดำเนินจนถึงจุดที่ถนนราชดำเนินบรรจบกับถนน ห้วยยอดอันเป็นจุดเริ่มต้น</p> <p>๒. ตำบลบ้านโพธิ์ (เฉพาะหมู่ที่ ๑,๒,๓,๔,๕,๗,๘ และหมู่ที่ ๑๐)</p>
				๔	<p>๑. เฉพาะพื้นที่เทศบาลนครตรังบางส่วน ดังต่อไปนี้ เริ่มต้นจากจุดที่แนวเขตเทศบาลด้านทิศใต้ บรรจบกับทางรถไฟไปทางทิศเหนือตามแนวทางรถไฟ จนถึงจุดที่ทางรถไฟบรรจบกับคลองน้ำเจ็ด จากจุดบรรจบดังกล่าวไปทางทิศตะวันตกตามแนวถนน คลองน้ำเจ็ดจนถึงจุดที่ถนนคลองน้ำเจ็ดบรรจบกับถนน กันตังจากจุดบรรจบดังกล่าวไปทางทิศเหนือตามแนว ถนนกันตังจนถึงจุดที่ถนนกันตังบรรจบกับถนนราช ดำเนิน จากจุดบรรจบดังกล่าวไปทางทิศตะวันออกตาม แนวถนนราชดำเนินจนถึงจุดที่ถนนราชดำเนินบรรจบ กับถนนวิเศษกุล จากจุดบรรจบดังกล่าวไปทางทิศ ตะวันออกเฉียงใต้ตามแนวถนนวิเศษกุลจนถึงจุดที่ถนน วิเศษกุลบรรจบกับถนนพระราม ๖ บริเวณหอนาฬิกา จากจุดบรรจบ ดังกล่าวไปทางทิศตะวันออกตามแนว ถนนพระราม ๖ จนถึงจุดบรรจบระหว่างถนนพระราม ๖ กับถนนรัชฎา (บริเวณสามแยกโรงเรียนพรศิริกุล) จากจุดบรรจบดังกล่าวไปทางทิศตะวันออกตามซอยซึ่ง เชื่อมระหว่างถนนรัชฎากับคลองน้ำเจ็ดจนถึงจุดที่ซอย ดังกล่าวบรรจบกับคลองน้ำเจ็ด จากจุดบรรจบดังกล่าว ไปทางทิศใต้ ตามแนวเขตเทศบาลจนถึงหลักเขตที่ ๑๗ จากหลักเขตที่ ๑๗ ไปทางทิศใต้ตามแนวเขตเทศบาล จนถึงหลักเขตที่ ๑๘ จากหลักเขตที่ ๑๘ ไปทาง ทิศตะวันตก ตามแนวเขตเทศบาลจนถึงจุดที่แนวเขต เทศบาลบรรจบกับทางรถไฟอันเป็นจุดเริ่มต้น</p> <p>๒. ตำบลควนปริง (เฉพาะหมู่ที่ ๑,๓,๗, และหมู่ที่ ๙) ๓. เทศบาลตำบลโคกหล่อ (เฉพาะหมู่ที่ ๑,๒,๓,๔ และหมู่ที่ ๙)</p>

ลำดับ ที่	อำเภอ	จำนวนสมาชิกที่ จะพึงมีทั้งอำเภอ	จำนวนเขต เลือกตั้ง	เขต เลือกตั้งที่	ท้องที่ที่ประกอบเป็นเขตเลือกตั้ง
				๕	๑. เทศบาลตำบลโคกหล่อ (เฉพาะหมู่ที่ ๕ ๖,๗,๘,๑๐,๑๑ และหมู่ที่ ๑๒) ๒. ตำบลนาบินหลา ๓. ตำบลบ้านควน ๔. ตำบลนาโยงใต้
				๖	๑. ตำบลน้ำผุด ๒. ตำบลนาพละ ๓. ตำบลบ้านโพธิ์ (เฉพาะหมู่ที่ ๖ และหมู่ที่ ๘) ๔. ตำบลนาท่ามเหนือ (ยกเว้นหมู่ที่ ๖)
				๗	๑. เทศบาลตำบลคลองเต็ง ๒. ตำบลนาท่ามใต้ ๓. ตำบลหนองตรุด ๔. ตำบลนาโต๊ะหมิง ๕. ตำบลนาท่ามเหนือ (เฉพาะหมู่ที่ ๖)
๒	ห้วยยอด	๕	๕	๑	๑. เทศบาลตำบลนาง ๒. ตำบลนาง ๓. ตำบลบางกุ้ง ๔. ตำบลวังคีรี ๕. ตำบลบางดี (เฉพาะหมู่ที่ ๓ หมู่ที่ ๔ และหมู่ที่ ๘)
				๒	๑. ตำบลบางดี (ยกเว้นหมู่ที่ ๓ หมู่ที่ ๔ และหมู่ที่ ๘) ๒. ตำบลเขากอบ ๓. ตำบลหนองช้างแล่น (ยกเว้นหมู่ที่ ๑ หมู่ที่ ๒ หมู่ที่ ๕ หมู่ที่ ๖ และหมู่ที่ ๑๐)
				๓	๑. เทศบาลตำบลห้วยยอด ๒. ตำบลห้วยยอด ๓. ตำบลเขาปูน ๔. ตำบลเขาขาว
				๔	๑. เทศบาลตำบลห้วยนาง ๒. เทศบาลตำบลท่าจิว ๓. ตำบลในเดา ๔. ตำบลหนองช้างแล่น (เฉพาะหมู่ที่ ๑ หมู่ที่ ๒ หมู่ที่ ๕ หมู่ที่ ๖ และหมู่ที่ ๑๐)
				๕	๑. เทศบาลตำบลลำภูรา ๒. ตำบลทุ่งต่อ ๓. ตำบลลำภูรา ๔. ตำบลปากคม ๕. ตำบลปากแจ่ม

ลำดับ ที่	อำเภอ	จำนวนสมาชิกที่ จะพึงมีทั้งอำเภอ	จำนวนเขต เลือกตั้ง	เขต เลือกตั้งที่	ท้องที่ที่ประกอบเป็นเขตเลือกตั้ง
๓	กันตัง	๔	๔	๑	๑. เทศบาลเมืองกันตัง ๒. ตำบลกันตังใต้ ๓. ตำบลวังวน (เฉพาะหมู่ที่ ๑ หมู่ที่ ๓ และหมู่ที่ ๕)
				๒	๑. ตำบลบางเป้า ๒. ตำบลคลองซี้ล้อม ๓. ตำบลวังวน (เฉพาะหมู่ที่ ๒ และหมู่ที่ ๔) ๔. ตำบลบางหมาก
				๓	๑. ตำบลคลองลู ๒. ตำบลควนธานี ๓. ตำบลโคกยาง ๔. ตำบลย่านซื่อ ๕. ตำบลบ่อน้ำร้อน (เฉพาะหมู่ที่ ๑ หมู่ที่ ๒ หมู่ที่ ๓ หมู่ที่ ๖ และหมู่ที่ ๘)
				๔	๑. ตำบลเกาะลิบง ๒. ตำบลนาเกลือ ๓. ตำบลบางสัก ๔. ตำบลบ่อน้ำร้อน (เฉพาะหมู่ที่ ๔ หมู่ที่ ๕ หมู่ที่ ๗ และหมู่ที่ ๙)
๔	ปะเหลียน	๓	๓	๑	๑. ตำบลแหลมสอม ๒. ตำบลปะเหลียน ๓. ตำบลบางด้วน
				๒	๑. เทศบาลตำบลท่าพญา ๒. ตำบลบ้านนา ๓. ตำบลเกาะสุกร ๔. ตำบลสุโสะ
				๓	๑. เทศบาลตำบลท่าข้าม ๒. เทศบาลตำบลทุ่งยาว ๓. ตำบลท่าข้าม ๔. ตำบลทุ่งยาว ๕. ตำบลลิพัง

ลำดับ ที่	อำเภอ	จำนวนสมาชิกที่ จะพึงมีทั้งอำเภอ	จำนวนเขต เลือกตั้ง	เขต เลือกตั้งที่	ท้องที่ที่ประกอบเป็นเขตเลือกตั้ง
๕	ย่านตาขาว	๓	๓	๑	๑. เทศบาลตำบลย่านตาขาว ๒. เทศบาลตำบลควนโพธิ์ ๓. เทศบาลตำบลทุ่งกระบือ ๔. ตำบลหนองบ่อ (เฉพาะหมู่ที่ ๑)
				๒	๑. ตำบลทุ่งค่าย ๒. ตำบลเกาะเปียง ๓. ตำบลหนองบ่อ (ยกเว้นหมู่ที่ ๑) ๔. ตำบลนาชุมเห็ด (เฉพาะหมู่ที่ ๓ และหมู่ที่ ๕)
				๓	๑. ตำบลโพรงจระเข้ ๒. ตำบลโนควน ๓. ตำบลนาชุมเห็ด (ยกเว้นหมู่ที่ ๓ และหมู่ที่ ๕)
๖	นาโยง	๒	๒	๑	๑. ตำบลช่อง ๒. ตำบลละมอ ๓. ตำบลนาหมื่นศรี ๔. ตำบลนาโยงเหนือ (เฉพาะหมู่ที่ ๕ หมู่ที่ ๖ และหมู่ที่ ๗)
				๒	๑. เทศบาลตำบลนาโยงเหนือ ๒. ตำบลนาข้าวเสีย ๓. ตำบลโคกสะบ้า ๔. ตำบลนาโยงเหนือ (เฉพาะหมู่ที่ ๑ หมู่ที่ ๓ และหมู่ที่ ๔)
๗	วังวิเศษ	๒	๒	๑	๑. ตำบลเขาวิเศษ ๒. ตำบลท่าสะบ้า ๓. ตำบลวังมะปราง (เฉพาะหมู่ที่ ๓ หมู่ที่ ๔ หมู่ที่ ๖ หมู่ที่ ๗ หมู่ที่ ๑๐ และหมู่ที่ ๑๑)
				๒	๑. เทศบาลตำบลวังวิเศษ ๒. ตำบลวังมะปรางเหนือ ๓. ตำบลอ่าวตง ๔. ตำบลวังมะปราง (เฉพาะหมู่ที่ ๑ หมู่ที่ ๒ หมู่ที่ ๕ หมู่ที่ ๘ และหมู่ที่ ๙)

ลำดับ ที่	อำเภอ	จำนวนสมาชิกที่ จะพึงมีทั้งอำเภอ	จำนวนเขต เลือกตั้ง	เขต เลือกตั้งที่	ท้องที่ที่ประกอบเป็นเขตเลือกตั้ง
๘	สีเกา	๒	๒	๑	๑. เทศบาลตำบลควนคูณ ๒. ตำบลกะลาเส ๓. ตำบลเขาไม้แก้ว ๔. ตำบลบ่อนหิน (เฉพาะหมู่ที่ ๓ หมู่ที่ ๔ หมู่ที่ ๖ หมู่ที่ ๘ และหมู่ที่ ๙)
				๒	๑. เทศบาลตำบลสีเกา ๒. เทศบาลตำบลนาเมืองเพชร ๓. ตำบลไม้ฝาด ๔. ตำบลบ่อนหิน (เฉพาะหมู่ที่ ๑ หมู่ที่ ๒ หมู่ที่ ๕ และหมู่ที่ ๗)
๙	รัชฎา	๑	๑	๑	ทุกตำบลในเขตพื้นที่อำเภอ
๑๐	หาดสำราญ	๑	๑	๑	ทุกตำบลในเขตพื้นที่อำเภอ

ทั้งนี้ อำเภอห้วยยอด อำเภอปะเหลียน อำเภอย่านตาขาว อำเภอनाโยง อำเภอ
วังวิเศษ อำเภอสีเกา อำเภอรัชฎา และอำเภอหาดสำราญ เป็นเขตเลือกตั้งเดิมตามประกาศ
คณะกรรมการการเลือกตั้ง เรื่อง การแบ่งเขตเลือกตั้งสมาชิกสภาองค์การบริหารส่วนจังหวัดตรัง ลงวันที่
๑๖ เมษายน ๒๕๖๓

ประกาศ ณ วันที่ ๑๖ สิงหาคม พ.ศ. ๒๕๖๗



(นายสิริวิชญ์ จ๊ะสมัน)

ผู้อำนวยการการเลือกตั้งประจำจังหวัดตรัง

หมายเหตุ ปิดประกาศเพื่อให้ประชาชนแสดงความคิดเห็นและข้อเสนอแนะ เฉพาะอำเภอเมืองตรัง
และอำเภอกันตัง เท่านั้น

การแบ่งเขตเลือกตั้งสมาชิกสภาองค์การบริหารส่วนจังหวัดตรัง

รูปแบบที่ ๒

ลำดับ ที่	อำเภอ	จำนวนสมาชิกที่ จะพึงมีทั้งอำเภอ	จำนวนเขต เลือกตั้ง	เขต เลือกตั้งที่	ท้องที่ที่ประกอบเป็นเขตเลือกตั้ง
๑	เมืองตรัง	๗	๗	๑	<p>๑. เฉพาะพื้นที่เทศบาลนครตรังบางส่วน ดังต่อไปนี้ เริ่มต้นจากจุดที่ถนนห้วยยอดบรรจบกับถนน สังขวิทย์ไปทางทิศเหนือตามแนวถนนห้วยยอดจนถึง หลักเขตที่ ๒ จากจุดบรรจบดังกล่าวไปทาง ทิศตะวันตกตามแนวเขตเทศบาลจนถึงหลักเขตที่ ๑ จากหลักเขตที่ ๑ ไปทางทิศใต้ จนถึงหลักเขตที่ ๒๖ จากหลักเขตที่ ๒๖ ไปทางทิศตะวันตกตามแนวเขต เทศบาลจนถึงหลักเขตที่ ๒๕ จากหลักเขตที่ ๒๕ ไปทางทิศใต้ตามแนวเขตเทศบาลจนถึงจุดที่แนวเขต เทศบาลบรรจบกับคลองน้ำเจ็ดจากจุดบรรจบ ดังกล่าว ไปทางทิศตะวันตกตามแนวเขตเทศบาล จนถึงหลักเขตที่ ๒๓ จากหลักเขตที่ ๒๓ ไปทางทิศใต้ ตามแนวเขตเทศบาลจนถึงหลักเขตที่ ๒๒ จากหลักเขตที่ ๒๒ ไปทางทิศตะวันออกเฉียงเหนือ ตามแนวเขตเทศบาลจนถึงหลักเขตที่ ๒๑ จากหลัก เขตที่ ๒๑ ไปทางทิศใต้ตามเขตเทศบาลจนถึงหลัก เขตที่ ๒๐ จากหลักเขตที่ ๒๐ ไปทางทิศตะวันออก เฉียงใต้ตามแนวเขตเทศบาลจนถึงหลักเขตที่ ๑๙ จากหลักเขตที่ ๑๙ ไปทางทิศตะวันออกตามแนวเขต เทศบาลมาบรรจบกับจุดที่ถนนคลองน้ำเจ็ดบรรจบ กับถนนกันตัง จากจุดบรรจบดังกล่าวไปทางทิศเหนือ ตามแนวถนนกันตังบรรจบกับถนน ห้วยยอด ไปทาง ทิศเหนือตามแนวถนนห้วยยอดถึงจุดที่ถนนสังขวิทย์ บรรจบกับถนนห้วยยอดอันเป็นจุดเริ่มต้น</p> <p>๒. ตำบลบางรัก</p> <p>๓. ตำบลควนปริง (เฉพาะหมู่ที่ ๒,๕,๖ และหมู่ที่ ๘)</p>

ลำดับ ที่	อำเภอ	จำนวนสมาชิกที่ จะพึงมีทั้งอำเภอ	จำนวนเขต เลือกตั้ง	เขต เลือกตั้งที่	ท้องที่ที่ประกอบเป็นเขตเลือกตั้ง
				๒	<p>๑. เฉพาะพื้นที่เทศบาลนครครึ่งบางส่วน ดังต่อไปนี้</p> <p>เริ่มต้นจากจุดที่ถนนห้วยยอดบรรจบกับถนน สังขวิทย์ไปทางทิศเหนือตามแนวถนนห้วยยอด จนถึงจุดที่ถนนห้วยยอดบรรจบกับถนนโรงเรียนทิพย์ รัตน์วิทยา จากจุดบรรจบดังกล่าวไปทางทิศ ตะวันออกเฉียงเหนือตามแนวถนนโรงเรียนทิพย์รัตน์ วิทยาจนถึงจุดที่ถนนโรงเรียนทิพย์รัตน์วิทยาบรรจบ กับแนวเขตเทศบาล จากจุดบรรจบดังกล่าวไปทางทิศ ตะวันออกตามแนวเขตเทศบาลจนถึงหลักเขตที่ ๔ จากหลักเขตที่ ๔ ไปทางทิศตะวันออกตามแนวเขต เทศบาลจนถึงหลักเขตที่ ๕ จากหลักเขตที่ ๕ ไปทาง ทิศใต้จนถึงหลักเขตที่ ๖ จากหลักเขตที่ ๖ ไปทาง ทิศตะวันตกตามแนวเขตเทศบาลจนถึงหลักเขตที่ ๗ จากหลักเขตที่ ๗ ไปทางทิศใต้ตามแนวเขตเทศบาล จนถึงจุดที่แนวเขตเทศบาลบรรจบกับคลองน้ำเจ็ด จากจุดบรรจบดังกล่าวไปทางทิศใต้ตามแนวคลองน้ำ เจ็ดจนถึงจุดที่คลองน้ำเจ็ดบรรจบกับถนนพัทลุง บริเวณสะพานข้ามคลองน้ำเจ็ดจากจุดบรรจบ ดังกล่าวไปทางทิศตะวันตกตามแนวถนนพัทลุงจนถึง จุดที่ถนนพัทลุงบรรจบกับถนนเพลินพิทักษ์จากจุด บรรจบดังกล่าวไปทางทิศตะวันตกเฉียงเหนือตาม แนวถนนเพลินพิทักษ์จนถึงจุดที่ถนนเพลินพิทักษ์ บรรจบกับถนนสังขวิทย์ จากจุดบรรจบดังกล่าวไป ทางทิศตะวันตกตามแนวถนนสังขวิทย์จนถึงจุดที่ ถนนสังขวิทย์บรรจบกับถนนห้วยยอดอันเป็น จุดเริ่มต้น</p> <p>๒. เทศบาลตำบลนาตาล่วง</p>

ลำดับ ที่	อำเภอ	จำนวนสมาชิกที่ จะพึงมีทั้งอำเภอ	จำนวนเขต เลือกตั้ง	เขต เลือกตั้งที่	ท้องที่ที่ประกอบเป็นเขตเลือกตั้ง
				๓	<p>๑. เฉพาะพื้นที่เทศบาลนครตรังบางส่วน ดังต่อไปนี้</p> <p>เริ่มต้นจากจุดถนนราชดำเนินบรรจบกับถนน ห้วยยอดไปทางทิศเหนือตามแนวถนนห้วยยอดจนถึง จุดที่ถนนห้วยยอดบรรจบกับถนนสังขวิทย์ จากจุด บรรจบดังกล่าวไปทางทิศตะวันออกตามแนว ถนนสังขวิทย์จนถึงจุดที่ถนนสังขวิทย์บรรจบกับถนน เพลินพิทักษ์ จากจุดบรรจบดังกล่าวไปทางทิศ ตะวันออกเฉียงใต้ตามแนวถนนเพลินพิทักษ์จนถึง จุดที่ถนนเพลินพิทักษ์บรรจบกับถนนพัทลุงจาก จุดบรรจบดังกล่าวไปทางทิศตะวันออกตามแนวถนน พัทลุงจนถึงจุดที่ถนนพัทลุงบรรจบกับแนวคลองน้ำ เจ็ด ณ สะพานข้ามคลองน้ำเจ็ด จากจุดบรรจบ ดังกล่าวไปทางทิศเหนือตามแนวคลองน้ำเจ็ดจนถึง จุดที่คลองน้ำเจ็ดบรรจบเขตเทศบาลจากจุดบรรจบ ดังกล่าวไปทางทิศใต้ตามแนวเขตเทศบาลจนถึงหลัก เขตที่ ๘ จากหลักเขตที่ ๘ ไปทางทิศตะวันออกตาม แนวเขตเทศบาลจนถึงหลักเขตที่ ๙ จากหลักเขตที่ ๙ ไปทางทิศใต้ตามแนวเขตเทศบาลจนถึงหลักเขตที่ ๑๐ จากหลักเขตที่ ๑๐ ไปทางทิศตะวันออกตามแนวเขต เทศบาลจนถึงหลักเขตที่ ๑๑ จากหลักเขตที่ ๑๑ ไปทางทิศใต้ตามแนวเขตเทศบาลจนถึงหลักเขตที่ ๑๒ จากหลักเขตที่ ๑๒ ไปทางทิศตะวันตกตามแนวเขต เทศบาลจนถึงหลักเขตที่ ๑๓ จากหลักเขตที่ ๑๓ ไปทางทิศตะวันตกเฉียงเหนือตามแนวเขตที่ ๑๔ ไปทางทิศตะวันตกเฉียงใต้ตามแนวเขตเทศบาลจนถึง หลักเขตที่ ๑๕ จากหลักเขตที่ ๑๕ ไปทาง ทิศตะวันตกเฉียงเหนือตามแนวเขตเทศบาลจนถึง หลัก เขตที่ ๑๖ จากหลักเขตที่ ๑๖ ไปทาง ทิศตะวันตกเฉียงใต้ตามแนวเขตเทศบาลจนถึงจุดที่ คลองน้ำเจ็ดบรรจบกับซอยซึ่งเชื่อมระหว่างคลองน้ำ เจ็ดกับถนนรัชฎาไปทางทิศตะวันตกตามซอยดังกล่าว จนถึงจุดที่ซอยดังกล่าวบรรจบกับถนนรัชฎา (บริเวณ สามแยกโรงเรียนพรศิริกุล) จากจุดบรรจบดังกล่าวไป ทางทิศตะวันตกตามแนวถนนพระราม ๖ จนถึงจุด บรรจบระหว่างถนนพระราม ๖ กับถนนวิเศษกุล (บริเวณหอนาฬิกา) จากจุดบรรจบดังกล่าวไปทางทิศ ตะวันตกเฉียงเหนือตามแนวถนนวิเศษกุลจนถึงจุด บรรจบระหว่างถนนวิเศษกุลกับถนนราชดำเนินจาก</p>

ลำดับ ที่	อำเภอ	จำนวนสมาชิกที่ จะพึงมีทั้งอำเภอ	จำนวนเขต เลือกตั้ง	เขต เลือกตั้งที่	ท้องที่ที่ประกอบเป็นเขตเลือกตั้ง
					จุดบรรจบดังกล่าวไปทางทิศตะวันตกตามแนวถนน ราชดำเนินจนถึงจุดที่ถนนราชดำเนินบรรจบกับถนน ห้วยยอดอันเป็นจุดเริ่มต้น ๒. ตำบลบ้านโพธิ์ (เฉพาะหมู่ที่ ๑,๒,๓,๔,๕,๗,๙ และหมู่ที่ ๑๐)
				๔	๑. เฉพาะพื้นที่เทศบาลนครตั้งบางส่วน ดังต่อไปนี้ เริ่มต้นจากจุดที่แนวเขตเทศบาลด้านทิศใต้ บรรจบกับทางรถไฟไปทางทิศเหนือตามแนวทาง รถไฟจนถึงจุดที่ทางรถไฟบรรจบกับคลองน้ำเจ็ด จากจุดบรรจบดังกล่าวไปทางทิศตะวันตกตามแนว ถนนคลองน้ำเจ็ดจนถึงจุดที่ถนนคลองน้ำเจ็ดบรรจบ กับถนนกันตังจากจุดบรรจบดังกล่าวไปทางทิศเหนือ ตามแนวถนนกันตังจนถึงจุดที่ถนนกันตังบรรจบกับ ถนนราชดำเนิน จากจุดบรรจบดังกล่าวไปทางทิศ ตะวันออกตามแนวถนนราชดำเนินจนถึงจุดที่ถนน ราชดำเนินบรรจบกับถนนวิเศษกุล จากจุดบรรจบ ดังกล่าวไปทางทิศตะวันออกเฉียงใต้ตามแนวถนน วิเศษกุลจนถึงจุดที่ถนนวิเศษกุลบรรจบกับถนน พระราม ๖ บริเวณหอนาฬิกาจากจุดบรรจบ ดังกล่าว ไปทางทิศตะวันออกตามแนวถนนพระราม ๖ จนถึง จุดบรรจบระหว่างถนนพระราม ๖ กับถนนรัชฎา (บริเวณสามแยกโรงเรียนพรศิริกุล) จากจุดบรรจบ ดังกล่าวไปทางทิศตะวันออกตามซอยซึ่งเชื่อมระหว่าง ถนนรัชฎากับคลองน้ำเจ็ดจนถึงจุดที่ซอยดังกล่าว บรรจบกับคลองน้ำเจ็ด จากจุดบรรจบดังกล่าวไปทาง ทิศใต้ ตามแนวเขตเทศบาลจนถึงหลักเขตที่ ๑๗ จากหลักเขตที่ ๑๗ ไปทางทิศใต้ตามแนวเขตเทศบาล จนถึงหลักเขตที่ ๑๘ จากหลักเขตที่ ๑๘ ไปทางทิศ ตะวันตก ตามแนวเขตเทศบาลจนถึงจุดที่แนวเขต เทศบาลบรรจบกับทางรถไฟอันเป็นจุดเริ่มต้น ๒. ตำบลควนปริง (เฉพาะหมู่ที่ ๑,๓,๔,๗, และหมู่ที่ ๙) ๓. เทศบาลตำบลโคกหล่อ (เฉพาะหมู่ที่ ๑,๒,๓,๔ และหมู่ที่ ๙)

ลำดับ ที่	อำเภอ	จำนวนสมาชิกที่ จะพึงมีทั้งอำเภอ	จำนวนเขต เลือกตั้ง	เขต เลือกตั้งที่	ท้องที่ที่ประกอบเป็นเขตเลือกตั้ง
				๕	๑. เทศบาลตำบลโคกหล่อ (เฉพาะหมู่ที่ ๕ ๖,๗,๘,๑๐,๑๑ และหมู่ที่ ๑๒) ๒. ตำบลนาบินหลา ๓. ตำบลบ้านควน ๔. ตำบลนาโยงใต้
				๖	๑. ตำบลน้ำผุด ๒. ตำบลนาพลาะ ๓. ตำบลบ้านโพธิ์ (เฉพาะหมู่ที่ ๖ และหมู่ที่ ๘) ๔. ตำบลนาท่ามเหนือ (ยกเว้นหมู่ที่ ๖)
				๗	๑. เทศบาลตำบลคลองเต็ง ๒. ตำบลนาท่ามใต้ ๓. ตำบลหนองตรุด ๔. ตำบลนาโต๊ะหมิง ๕. ตำบลนาท่ามเหนือ (เฉพาะหมู่ที่ ๖)
๒	ห้วยยอด	๕	๕	๑	๑. เทศบาลตำบลนาง ๒. ตำบลนาง ๓. ตำบลบางกุ้ง ๔. ตำบลวังคีรี ๕. ตำบลบางดี (เฉพาะหมู่ที่ ๓ หมู่ที่ ๔ และหมู่ที่ ๘)
				๒	๑. ตำบลบางดี (ยกเว้นหมู่ที่ ๓ หมู่ที่ ๔ และหมู่ที่ ๘) ๒. ตำบลเขากอบ ๓. ตำบลหนองช้างแล่น (ยกเว้นหมู่ที่ ๑ หมู่ที่ ๒ หมู่ที่ ๕ หมู่ที่ ๖ และหมู่ที่ ๑๐)
				๓	๑. เทศบาลตำบลห้วยยอด ๒. ตำบลห้วยยอด ๓. ตำบลเขาปูน ๔. ตำบลเขาขาว
				๔	๑. เทศบาลตำบลห้วยนาง ๒. เทศบาลตำบลท่าวีว ๓. ตำบลในเตา ๔. ตำบลหนองช้างแล่น (เฉพาะหมู่ที่ ๑ หมู่ที่ ๒ หมู่ที่ ๕ หมู่ที่ ๖ และหมู่ที่ ๑๐)
				๕	๑. เทศบาลตำบลลำภูรา ๒. ตำบลทุ่งต่อ ๓. ตำบลลำภูรา ๔. ตำบลปากคม ๕. ตำบลปากแจ่ม

ลำดับ ที่	อำเภอ	จำนวนสมาชิกที่ จะพึงมีทั้งอำเภอ	จำนวนเขต เลือกตั้ง	เขต เลือกตั้งที่	ท้องที่ที่ประกอบเป็นเขตเลือกตั้ง
๓	กันตัง	๔	๔	๑	๑. เทศบาลเมืองกันตัง ๒. ตำบลกันตังใต้ ๓. ตำบลวังวน (เฉพาะหมู่ที่ ๒ หมู่ที่ ๓ และหมู่ที่ ๕)
				๒	๑. ตำบลบางเป่า ๒. ตำบลคลองชีล้อม ๓. ตำบลวังวน (เฉพาะหมู่ที่ ๑ และหมู่ที่ ๔) ๔. ตำบลบางหมาก
				๓	๑. ตำบลคลองลู ๒. ตำบลควนธานี ๓. ตำบลโคกยาง ๔. ตำบลย่านซื่อ ๕. ตำบลบ่อน้ำร้อน (เฉพาะหมู่ที่ ๑ หมู่ที่ ๒ หมู่ที่ ๓ หมู่ที่ ๖ และหมู่ที่ ๘)
				๔	๑. ตำบลเกาะลิบง ๒. ตำบลนาเกลือ ๓. ตำบลบางสัก ๔. ตำบลบ่อน้ำร้อน (เฉพาะหมู่ที่ ๔ หมู่ที่ ๕ หมู่ที่ ๗ และหมู่ที่ ๙)
๔	ปะเหลียน	๓	๓	๑	๑. ตำบลแหลมสอม ๒. ตำบลปะเหลียน ๓. ตำบลบางด้วน
				๒	๑. เทศบาลตำบลท่าพญา ๒. ตำบลบ้านนา ๓. ตำบลเกาะสุกร ๔. ตำบลสุโสะ
				๓	๑. เทศบาลตำบลท่าข้าม ๒. เทศบาลตำบลทุ่งยาว ๓. ตำบลท่าข้าม ๔. ตำบลทุ่งยาว ๕. ตำบลลิพัง

ลำดับ ที่	อำเภอ	จำนวนสมาชิกที่ จะพึงมีทั้งอำเภอ	จำนวนเขต เลือกตั้ง	เขต เลือกตั้งที่	ท้องที่ที่ประกอบเป็นเขตเลือกตั้ง
๕	ย่านตาขาว	๓	๓	๑	๑. เทศบาลตำบลย่านตาขาว ๒. เทศบาลตำบลควนโพธิ์ ๓. เทศบาลตำบลทุ่งกระบือ ๔. ตำบลหนองบ่อ (เฉพาะหมู่ที่ ๑)
				๒	๑. ตำบลทุ่งค่าย ๒. ตำบลเกาะเปียง ๓. ตำบลหนองบ่อ (ยกเว้นหมู่ที่ ๑) ๔. ตำบลนาชุมเห็ด (เฉพาะหมู่ที่ ๓ และหมู่ที่ ๕)
				๓	๑. ตำบลโพรงจระเข้ ๒. ตำบลในควน ๓. ตำบลนาชุมเห็ด (ยกเว้นหมู่ที่ ๓ และหมู่ที่ ๕)
๖	นาโยง	๒	๒	๑	๑. ตำบลช่อง ๒. ตำบลละมอ ๓. ตำบลนาหมื่นศรี ๔. ตำบลนาโยงเหนือ (เฉพาะหมู่ที่ ๕ หมู่ที่ ๖ และหมู่ที่ ๗)
				๒	๑. เทศบาลตำบลนาโยงเหนือ ๒. ตำบลนาข้าวเสีย ๓. ตำบลโคกสะบ้า ๔. ตำบลนาโยงเหนือ (เฉพาะหมู่ที่ ๑ หมู่ที่ ๓ และหมู่ที่ ๔)
๗	วังวิเศษ	๒	๒	๑	๑. ตำบลเขาวีเศษ ๒. ตำบลท่าสะบ้า ๓. ตำบลวังมะปราง (เฉพาะหมู่ที่ ๓ หมู่ที่ ๔ หมู่ที่ ๖ หมู่ที่ ๗ หมู่ที่ ๑๐ และหมู่ที่ ๑๑)
				๒	๑. เทศบาลตำบลวังวิเศษ ๒. ตำบลวังมะปรางเหนือ ๓. ตำบลอ่าวตง ๔. ตำบลวังมะปราง (เฉพาะหมู่ที่ ๑ หมู่ที่ ๒ หมู่ที่ ๕ หมู่ที่ ๘ และหมู่ที่ ๙)

ลำดับ ที่	อำเภอ	จำนวนสมาชิกที่ จะพึงมีทั้งอำเภอ	จำนวนเขต เลือกตั้ง	เขต เลือกตั้งที่	ท้องที่ที่ประกอบเป็นเขตเลือกตั้ง
๘	สีเกา	๒	๒	๑	๑. เทศบาลตำบลควนกุน ๒. ตำบลกะลาเส ๓. ตำบลเขาไม้แก้ว ๔. ตำบลบ่อหิน (เฉพาะหมู่ที่ ๓ หมู่ที่ ๔ หมู่ที่ ๖ หมู่ที่ ๘ และหมู่ที่ ๙)
				๒	๑. เทศบาลตำบลสีเกา ๒. เทศบาลตำบลนาเมืองเพชร ๓. ตำบลไม้ฝาด ๔. ตำบลบ่อหิน (เฉพาะหมู่ที่ ๑ หมู่ที่ ๒ หมู่ที่ ๕ และหมู่ที่ ๗)
๙	รัฐภา	๑	๑	๑	ทุกตำบลในเขตพื้นที่อำเภอ
๑๐	หาดสำราญ	๑	๑	๑	ทุกตำบลในเขตพื้นที่อำเภอ

ทั้งนี้ อำเภอห้วยยอด อำเภอปะเหลียน อำเภอย่านตาขาว อำเภอนาโยง อำเภอ
วังวิเศษ อำเภอสีเกา อำเภอรัฐภา และอำเภอหาดสำราญ เป็นเขตเลือกตั้งเดิมตามประกาศ
คณะกรรมการการเลือกตั้ง เรื่อง การแบ่งเขตเลือกตั้งสมาชิกสภาองค์การบริหารส่วนจังหวัดตรัง ลงวันที่
๑๖ เมษายน ๒๕๖๓

ประกาศ ณ วันที่ ๑๖ สิงหาคม พ.ศ. ๒๕๖๗



(นายสิริวิชญ์ จ๊ะสมัน)

ผู้อำนวยการการเลือกตั้งประจำจังหวัดตรัง

หมายเหตุ ปิดประกาศเพื่อให้ประชาชนแสดงความคิดเห็นและข้อเสนอแนะ เฉพาะอำเภอเมืองตรัง
และอำเภอกันตัง เท่านั้น

การแบ่งเขตเลือกตั้งสมาชิกสภาองค์การบริหารส่วนจังหวัดตรัง

รูปแบบที่ ๓

ลำดับ ที่	อำเภอ	จำนวนสมาชิกที่ จะพึงมีทั้งอำเภอ	จำนวนเขต เลือกตั้ง	เขต เลือกตั้งที่	ท้องที่ที่ประกอบเป็นเขตเลือกตั้ง
๑	เมืองตรัง	๗	๗	๑	<p>๑. เฉพาะพื้นที่เทศบาลนครตรังบางส่วน ดังต่อไปนี้ เริ่มต้นจากจุดที่ถนนห้วยยอดบรรจบกับถนน สังขวิทย์ไปทางทิศเหนือตามแนวถนนห้วยยอดจนถึง หลักเขตที่ ๒ จากจุดบรรจบดังกล่าวไปทาง ทิศตะวันตกตามแนวเขตเทศบาลจนถึงหลักเขตที่ ๑ จากหลักเขตที่ ๑ ไปทางทิศใต้ จนถึงหลักเขตที่ ๒๖ จากหลักเขตที่ ๒๖ ไปทางทิศตะวันตกตามแนวเขต เทศบาลจนถึงหลักเขตที่ ๒๕ จากหลักเขตที่ ๒๕ ไปทางทิศใต้ตามแนวเขตเทศบาลจนถึงจุดที่แนวเขต เทศบาลบรรจบกับคลองน้ำเจ็ดจากจุดบรรจบ ดังกล่าว ไปทางทิศตะวันตกตามแนวเขตเทศบาล จนถึงหลักเขตที่ ๒๓ จากหลักเขตที่ ๒๓ ไปทางทิศใต้ ตามแนวเขตเทศบาลจนถึงหลักเขตที่ ๒๒ จากหลักเขตที่ ๒๒ ไปทางทิศตะวันออกเฉียงเหนือ ตามแนวเขตเทศบาลจนถึงหลักเขตที่ ๒๑ จากหลัก เขตที่ ๒๑ ไปทางทิศใต้ตามเขตเทศบาลจนถึงหลัก เขตที่ ๒๐ จากหลักเขตที่ ๒๐ ไปทางทิศตะวันออก เฉียงใต้ตามแนวเขตเทศบาลจนถึงหลักเขตที่ ๑๙ จากหลักเขตที่ ๑๙ ไปทางทิศตะวันออกตามแนวเขต เทศบาลมาบรรจบกับจุดที่ถนนคลองน้ำเจ็ดบรรจบ กับถนนกันตัง จากจุดบรรจบดังกล่าวไปทางทิศเหนือ ตามแนวถนนกันตังบรรจบกับถนน ห้วยยอด ไปทาง ทิศเหนือตามแนวถนนห้วยยอดถึงจุดที่ถนนสังขวิทย์ บรรจบกับถนนห้วยยอดอันเป็นจุดเริ่มต้น</p> <p>๒. ตำบลบางรัก</p> <p>๓. ตำบลควนปริง (เฉพาะหมู่ที่ ๒,๕,๖ และหมู่ที่ ๘)</p>

ลำดับ ที่	อำเภอ	จำนวนสมาชิกที่ จะพึงมีทั้งอำเภอ	จำนวนเขต เลือกตั้ง	เขต เลือกตั้งที่	ท้องที่ที่ประกอบเป็นเขตเลือกตั้ง
				๒	<p>๑. เฉพาะพื้นที่เทศบาลนครตั้งบางส่วน ดังต่อไปนี้</p> <p>เริ่มต้นจากจุดที่ถนนห้วยยอดบรรจบกับถนน สังขวิทย์ไปทางทิศเหนือตามแนวถนนห้วยยอด จนถึงจุดที่ถนนห้วยยอดบรรจบกับถนนโรงเรียนทิพย์ รัตน์วิทยา จากจุดบรรจบดังกล่าวไปทางทิศ ตะวันออกเฉียงเหนือตามแนวถนนโรงเรียนทิพย์รัตน์ วิทยาจนถึงจุดที่ถนนโรงเรียนทิพย์รัตน์วิทยาบรรจบ กับแนวเขตเทศบาล จากจุดบรรจบดังกล่าวไปทางทิศ ตะวันออกตามแนวเขตเทศบาลจนถึงหลักเขตที่ ๔ จากหลักเขตที่ ๔ ไปทางทิศตะวันออกตามแนวเขต เทศบาลจนถึงหลักเขตที่ ๕ จากหลักเขตที่ ๕ ไปทาง ทิศใต้จนถึงหลักเขตที่ ๖ จากหลักเขตที่ ๖ ไปทาง ทิศตะวันตกตามแนวเขตเทศบาลจนถึงหลักเขตที่ ๗ จากหลักเขตที่ ๗ ไปทางทิศใต้ตามแนวเขตเทศบาล จนถึงจุดที่แนวเขตเทศบาลบรรจบกับคลองน้ำเจ็ด จากจุดบรรจบดังกล่าวไปทางทิศใต้ตามแนวคลองน้ำ เจ็ดจนถึงจุดที่คลองน้ำเจ็ดบรรจบกับถนนพัทลุง บริเวณสะพานข้ามคลองน้ำเจ็ดจากจุดบรรจบ ดังกล่าวไปทางทิศตะวันตกตามแนวถนนพัทลุงจนถึง จุดที่ถนนพัทลุงบรรจบกับถนนเพลินพิทักษ์จากจุด บรรจบดังกล่าวไปทางทิศตะวันตกเฉียงเหนือตาม แนวถนนเพลินพิทักษ์จนถึงจุดที่ถนนเพลินพิทักษ์ บรรจบกับถนนสังขวิทย์ จากจุดบรรจบดังกล่าวไป ทางทิศตะวันตกตามแนวถนนสังขวิทย์จนถึงจุดที่ ถนนสังขวิทย์บรรจบกับถนนห้วยยอดอันเป็น จุดเริ่มต้น</p> <p>๒. เทศบาลตำบลนาตาล่วง</p>

ลำดับ ที่	อำเภอ	จำนวนสมาชิกที่ จะพึงมีทั้งอำเภอ	จำนวนเขต เลือกตั้ง	เขต เลือกตั้งที่	ท้องที่ที่ประกอบเป็นเขตเลือกตั้ง
				๓	<p>๑. เฉพาะพื้นที่เทศบาลนครตรังบางส่วน ดังต่อไปนี้</p> <p>เริ่มต้นจากจุดถนนราชดำเนินบรรจบกับถนน ห้วยยอดไปทางทิศเหนือตามแนวถนนห้วยยอด จนถึงจุดที่ถนนห้วยยอดบรรจบกับถนนสังขวิทย์ จากจุดบรรจบดังกล่าวไปทางทิศตะวันออกตาม แนวถนนสังขวิทย์จนถึงจุดที่ถนนสังขวิทย์บรรจบ กับถนนเพลินพิทักษ์ จากจุดบรรจบดังกล่าวไปทาง ทิศตะวันออกเฉียงใต้ตามแนวถนนเพลินพิทักษ์ จนถึงจุดที่ถนนเพลินพิทักษ์บรรจบกับถนนพัทลุง จากจุดบรรจบดังกล่าวไปทางทิศตะวันออกตาม แนวถนนพัทลุงจนถึงจุดที่ถนนพัทลุงบรรจบกับแนว คลองน้ำเจ็ด ณ สะพานข้ามคลองน้ำเจ็ด จากจุด บรรจบดังกล่าวไปทางทิศเหนือตามแนวคลองน้ำ เจ็ดจนถึงจุดที่คลองน้ำเจ็ดบรรจบเขตเทศบาลจาก จุดบรรจบดังกล่าวไปทางทิศใต้ตามแนวเขต เทศบาลจนถึงหลักเขตที่ ๘ จากหลักเขตที่ ๘ ไป ทางทิศตะวันออกตามแนวเขตเทศบาลจนถึงหลัก เขตที่ ๙ จากหลักเขตที่ ๙ ไปทางทิศใต้ตามแนวเขต เทศบาลจนถึงหลักเขตที่ ๑๐ จากหลักเขตที่ ๑๐ ไป ทางทิศตะวันออกตามแนวเขตเทศบาลจนถึงหลัก เขตที่ ๑๑ จากหลักเขตที่ ๑๑ ไปทางทิศใต้ตามแนว เขตเทศบาลจนถึงหลักเขตที่ ๑๒ จากหลักเขตที่ ๑๒ ไปทางทิศตะวันตกตามแนวเขตเทศบาลจนถึง หลักเขตที่ ๑๓ จากหลักเขตที่ ๑๓ ไปทางทิศ ตะวันตกเฉียงเหนือตามแนวเขตที่ ๑๔ ไปทางทิศตะวันตกเฉียงใต้ตามแนวเขตเทศบาล จนถึงหลักเขตที่ ๑๕ จากหลักเขตที่ ๑๕ ไปทาง ทิศตะวันตกเฉียงเหนือตามแนวเขตเทศบาลจนถึง หลัก เขตที่ ๑๖ จากหลักเขตที่ ๑๖ ไปทาง ทิศตะวันตกเฉียงใต้ตามแนวเขตเทศบาลจนถึงจุดที่ คลองน้ำเจ็ดบรรจบกับซอยซึ่งเชื่อมระหว่างคลอง น้ำเจ็ดกับถนนรัชฎาไปทางทิศตะวันตกตามซอย ดังกล่าวจนถึงจุดที่ซอยดังกล่าวบรรจบกับถนน รัชฎา (บริเวณสามแยกโรงเรียนพรศิริกุล) จากจุด บรรจบดังกล่าวไปทางทิศตะวันตกตามแนวถนน พระราม ๖ จนถึงจุดบรรจบระหว่างถนนพระราม ๖ กับถนนวิเศษกุล (บริเวณหอนาฬิกา) จากจุด บรรจบดังกล่าวไปทางทิศตะวันตกเฉียงเหนือตาม</p>

ลำดับ ที่	อำเภอ	จำนวนสมาชิกที่ จะพึงมีทั้งอำเภอ	จำนวนเขต เลือกตั้ง	เขต เลือกตั้งที่	ท้องที่ที่ประกอบเป็นเขตเลือกตั้ง
					<p>แนวถนนวิเศษกุลจนถึงจุดบรรจบระหว่างถนนวิเศษ กุลกับถนนราชดำเนินจากจุดบรรจบดังกล่าวไปทาง ทิศตะวันตกตามแนวถนนราชดำเนินจนถึงจุดที่ถนน ราชดำเนินบรรจบกับถนนห้วยยอดอันเป็น จุดเริ่มต้น</p> <p>๒. ตำบลบ้านโพธิ์ (เฉพาะหมู่ที่ ๑,๒,๓,๔,๕,๗,๘ และหมู่ที่ ๑๐)</p>
				๔	<p>๑. เฉพาะพื้นที่เทศบาลนครครึ่งบางส่วน ดังต่อไปนี้ เริ่มต้นจากจุดที่แนวเขตเทศบาลด้านทิศใต้ บรรจบกับทางรถไฟไปทางทิศเหนือตามแนวทาง รถไฟจนถึงจุดที่ทางรถไฟบรรจบกับคลองน้ำเจ็ด จากจุดบรรจบดังกล่าวไปทางทิศตะวันตกตามแนว ถนนคลองน้ำเจ็ดจนถึงจุดที่ถนนคลองน้ำเจ็ด บรรจบกับถนนกันตังจากจุดบรรจบดังกล่าวไปทาง ทิศเหนือตามแนวถนนกันตังจนถึงจุดที่ถนนกันตัง บรรจบกับถนนราชดำเนิน จากจุดบรรจบดังกล่าว ไปทางทิศตะวันออกตามแนวถนนราชดำเนินจนถึง จุดที่ถนนราชดำเนินบรรจบกับถนนวิเศษกุล จาก จุดบรรจบดังกล่าวไปทางทิศตะวันออกเฉียงใต้ตาม แนวถนนวิเศษกุลจนถึงจุดที่ถนนวิเศษกุลบรรจบกับ ถนนพระราม ๖ บริเวณหอนาฬิกาจากจุดบรรจบ ดังกล่าวไปทางทิศตะวันออกตามแนวถนนพระราม ๖ จนถึงจุดบรรจบระหว่างถนนพระราม ๖ กับถนน รัชฎา (บริเวณสามแยกโรงเรียนพรศิริกุล) จากจุด บรรจบดังกล่าวไปทางทิศตะวันออกตามซอยซึ่ง เชื่อมระหว่างถนนรัชฎากับคลองน้ำเจ็ดจนถึงจุดที่ ซอยดังกล่าวบรรจบกับคลองน้ำเจ็ด จากจุดบรรจบ ดังกล่าวไปทางทิศใต้ ตามแนวเขตเทศบาลจนถึง หลักเขตที่ ๑๗ จากหลักเขตที่ ๑๗ ไปทางทิศใต้ตาม แนวเขตเทศบาลจนถึงหลักเขตที่ ๑๘ จากหลักเขต ที่ ๑๘ ไปทางทิศตะวันตก ตามแนวเขตเทศบาล จนถึงจุดที่แนวเขตเทศบาลบรรจบกับทางรถไฟอัน เป็นจุดเริ่มต้น</p> <p>๒. ตำบลควนปริง (เฉพาะหมู่ที่ ๑,๓,๔,๗, และหมู่ที่ ๙)</p> <p>๓. เทศบาลตำบลโคกหล่อ (เฉพาะหมู่ที่ ๑,๒,๓,๔ และหมู่ที่ ๙)</p>

ลำดับ ที่	อำเภอ	จำนวนสมาชิกที่ จะพึงมีทั้งอำเภอ	จำนวนเขต เลือกตั้ง	เขต เลือกตั้งที่	ท้องที่ที่ประกอบเป็นเขตเลือกตั้ง
				๕	๑. เทศบาลตำบลโคกหล่อ (เฉพาะหมู่ที่ ๕ ๖,๗,๘,๑๐,๑๑ และหมู่ที่ ๑๒) ๒. ตำบลนาบินหลา ๓. ตำบลบ้านควน ๔. ตำบลนาโยงใต้
				๖	๑. ตำบลน้ำมุด ๒. ตำบลนาพะละ ๓. ตำบลบ้านโพธิ์ (เฉพาะหมู่ที่ ๖ และหมู่ที่ ๘) ๔. ตำบลนาท่ามเหนือ (ยกเว้นหมู่ที่ ๖ และหมู่ที่ ๙)
				๗	๑. เทศบาลตำบลคลองเต็ง ๒. ตำบลนาท่ามใต้ ๓. ตำบลหนองตรุด ๔. ตำบลนาโต๊ะหมิง ๕. ตำบลนาท่ามเหนือ (เฉพาะหมู่ที่ ๖ และหมู่ที่ ๙)
๒	ห้วยยอด	๕	๕	๑	๑. เทศบาลตำบลนาง ๒. ตำบลนาง ๓. ตำบลบางกุ้ง ๔. ตำบลวังคีรี ๕. ตำบลบางดี (เฉพาะหมู่ที่ ๓ หมู่ที่ ๔ และหมู่ที่ ๘)
				๒	๑. ตำบลบางดี (ยกเว้นหมู่ที่ ๓ หมู่ที่ ๔ และหมู่ที่ ๘) ๒. ตำบลเขากอบ ๓. ตำบลหนองช้างแล่น (ยกเว้นหมู่ที่ ๑ หมู่ที่ ๒ หมู่ที่ ๕ หมู่ที่ ๖ และหมู่ที่ ๑๐)
				๓	๑. เทศบาลตำบลห้วยยอด ๒. ตำบลห้วยยอด ๓. ตำบลเขาปูน ๔. ตำบลเขาขาว
				๔	๑. เทศบาลตำบลห้วยนาง ๒. เทศบาลตำบลท่าวี ๓. ตำบลในเตา ๔. ตำบลหนองช้างแล่น (เฉพาะหมู่ที่ ๑ หมู่ที่ ๒ หมู่ที่ ๕ หมู่ที่ ๖ และหมู่ที่ ๑๐)
				๕	๑. เทศบาลตำบลลำภูรา ๒. ตำบลทุ่งต่อ ๓. ตำบลลำภูรา ๔. ตำบลปากคม ๕. ตำบลปากแจ่ม

ลำดับ ที่	อำเภอ	จำนวนสมาชิกที่ จะพึงมีทั้งอำเภอ	จำนวนเขต เลือกตั้ง	เขต เลือกตั้งที่	ท้องที่ที่ประกอบเป็นเขตเลือกตั้ง
๓	กันตัง	๔	๕	๑	๑. เทศบาลเมืองกันตัง ๒. ตำบลกันตังใต้ ๓. ตำบลวังวน (เฉพาะหมู่ที่ ๑ หมู่ที่ ๓ และหมู่ที่ ๕)
				๒	๑. ตำบลบางเป่า ๒. ตำบลคลองขี้ล้อม ๓. ตำบลวังวน (เฉพาะหมู่ที่ ๒ และหมู่ที่ ๔) ๔. ตำบลบางหมาก (เฉพาะหมู่ที่ ๑ หมู่ที่ ๒ หมู่ที่ ๔ หมู่ที่ ๕ และหมู่ที่ ๖)
				๓	๑. ตำบลคลองลู ๒. ตำบลควนธานี ๓. ตำบลโคกยาง ๔. ตำบลย่านซื่อ ๕. ตำบลบางหมาก (เฉพาะหมู่ที่ ๓) ๕. ตำบลบ่อน้ำร้อน (เฉพาะหมู่ที่ ๑ หมู่ที่ ๒ หมู่ที่ ๓ หมู่ที่ ๖ และหมู่ที่ ๘)
				๔	๑. ตำบลเกาะลิบง ๒. ตำบลนาเกลือ ๓. ตำบลบางลึก ๔. ตำบลบ่อน้ำร้อน (เฉพาะหมู่ที่ ๔ หมู่ที่ ๕ หมู่ที่ ๗ และหมู่ที่ ๙)
๔	ปะเหลียน	๓	๓	๑	๑. ตำบลแหลมสอม ๒. ตำบลปะเหลียน ๓. ตำบลบางด้วน
				๒	๑. เทศบาลตำบลท่าพญา ๒. ตำบลบ้านนา ๓. ตำบลเกาะสุกร ๔. ตำบลสุโสะ
				๓	๑. เทศบาลตำบลท่าข้าม ๒. เทศบาลตำบลทุ่งยาว ๓. ตำบลท่าข้าม ๔. ตำบลทุ่งยาว ๕. ตำบลลิพัง

ลำดับ ที่	อำเภอ	จำนวนสมาชิกที่ จะพึงมีทั้งอำเภอ	จำนวนเขต เลือกตั้ง	เขต เลือกตั้งที่	ท้องที่ที่ประกอบเป็นเขตเลือกตั้ง
๕	ย่านตาขาว	๓	๓	๑	๑. เทศบาลตำบลย่านตาขาว ๒. เทศบาลตำบลควนโพธิ์ ๓. เทศบาลตำบลทุ่งกระบือ ๔. ตำบลหนองบ่อ (เฉพาะหมู่ที่ ๑)
				๒	๑. ตำบลทุ่งค่าย ๒. ตำบลเกาะเปียง ๓. ตำบลหนองบ่อ (ยกเว้นหมู่ที่ ๑) ๔. ตำบลนาชุมเห็ด (เฉพาะหมู่ที่ ๓ และหมู่ที่ ๕)
				๓	๑. ตำบลโพรงจระเข้ ๒. ตำบลในควน ๓. ตำบลนาชุมเห็ด (ยกเว้นหมู่ที่ ๓ และหมู่ที่ ๕)
๖	นาโยง	๒	๒	๑	๑. ตำบลช่อง ๒. ตำบลละมอ ๓. ตำบลนาหมื่นศรี ๔. ตำบลนาโยงเหนือ (เฉพาะหมู่ที่ ๕ หมู่ที่ ๖ และหมู่ที่ ๗)
				๒	๑. เทศบาลตำบลนาโยงเหนือ ๒. ตำบลนาข้าวเสีย ๓. ตำบลโคกสะบ้า ๔. ตำบลนาโยงเหนือ (เฉพาะหมู่ที่ ๑ หมู่ที่ ๓ และหมู่ที่ ๔)
๗	วังวิเศษ	๒	๒	๑	๑. ตำบลเขาวิเศษ ๒. ตำบลท่าสะบ้า ๓. ตำบลวังมะปราง (เฉพาะหมู่ที่ ๓ หมู่ที่ ๔ หมู่ที่ ๖ หมู่ที่ ๗ หมู่ที่ ๑๐ และหมู่ที่ ๑๑)
				๒	๑. เทศบาลตำบลวังวิเศษ ๒. ตำบลวังมะปรางเหนือ ๓. ตำบลอ่าวตง ๔. ตำบลวังมะปราง (เฉพาะหมู่ที่ ๑ หมู่ที่ ๒ หมู่ที่ ๕ หมู่ที่ ๘ และหมู่ที่ ๙)

ลำดับ ที่	อำเภอ	จำนวนสมาชิกที่ จะพึงมีทั้งอำเภอ	จำนวนเขต เลือกตั้ง	เขต เลือกตั้งที่	ท้องที่ที่ประกอบเป็นเขตเลือกตั้ง
๘	สีเกา	๒	๒	๑	๑. เทศบาลตำบลควนงู ๒. ตำบลกะลาเส ๓. ตำบลเขาไม้แก้ว ๔. ตำบลบ่อหิน (เฉพาะหมู่ที่ ๓ หมู่ที่ ๔ หมู่ที่ ๖ หมู่ที่ ๘ และหมู่ที่ ๙)
				๒	๑. เทศบาลตำบลสีเกา ๒. เทศบาลตำบลนาเมืองเพชร ๓. ตำบลไม้ฝาด ๔. ตำบลบ่อหิน (เฉพาะหมู่ที่ ๑ หมู่ที่ ๒ หมู่ที่ ๕ และหมู่ที่ ๗)
๙	รัชฎา	๑	๑	๑	ทุกตำบลในเขตพื้นที่อำเภอ
๑๐	หาดสำราญ	๑	๑	๑	ทุกตำบลในเขตพื้นที่อำเภอ

ทั้งนี้ อำเภอห้วยยอด อำเภอปะเหลียน อำเภอย่านตาขาว อำเภอนาโยง อำเภอ
วังวิเศษ อำเภอสีเกา อำเภอรัชฎา และอำเภอหาดสำราญ เป็นเขตเลือกตั้งเดิมตามประกาศ
คณะกรรมการการเลือกตั้ง เรื่อง การแบ่งเขตเลือกตั้งสมาชิกสภาองค์การบริหารส่วนจังหวัดตรัง ลงวันที่
๑๖ เมษายน ๒๕๖๓

ประกาศ ณ วันที่ ๑๖ สิงหาคม พ.ศ. ๒๕๖๗

(นายสิริวิญญ์ จีระสมัน)

ผู้อำนวยการการเลือกตั้งประจำจังหวัดตรัง

หมายเหตุ ปิดประกาศเพื่อให้ประชาชนแสดงความคิดเห็นและข้อเสนอแนะ เฉพาะอำเภอเมืองตรัง
และอำเภอกันตัง เท่านั้น

การแบ่งเขตเลือกตั้งสมาชิกสภาองค์การบริหารส่วนจังหวัดตรัง

รูปแบบที่ ๔

ลำดับ ที่	อำเภอ	จำนวนสมาชิกที่ จะพึงมีทั้งอำเภอ	จำนวนเขต เลือกตั้ง	เขต เลือกตั้งที่	ท้องที่ที่ประกอบเป็นเขตเลือกตั้ง
๑	เมืองตรัง	๗	๗	๑	<p>๑. เฉพาะพื้นที่เทศบาลนครตรังบางส่วน ดังต่อไปนี้ เริ่มต้นจากจุดที่ถนนห้วยยอดบรรจบกับถนน สังขวิทย์ไปทางทิศเหนือตามแนวถนนห้วยยอดจนถึง หลักเขตที่ ๒ จากจุดบรรจบดังกล่าวไปทาง ทิศตะวันตกตามแนวเขตเทศบาลจนถึงหลักเขตที่ ๑ จากหลักเขตที่ ๑ ไปทางทิศใต้ จนถึงหลักเขตที่ ๒๖ จากหลักเขตที่ ๒๖ ไปทางทิศตะวันตกตามแนวเขต เทศบาลจนถึงหลักเขตที่ ๒๕ จากหลักเขตที่ ๒๕ ไปทางทิศใต้ตามแนวเขตเทศบาลจนถึงจุดที่แนวเขต เทศบาลบรรจบกับคลองน้ำเจ็ดจากจุดบรรจบ ดังกล่าว ไปทางทิศตะวันตกตามแนวเขตเทศบาล จนถึงหลักเขตที่ ๒๓ จากหลักเขตที่ ๒๓ ไปทางทิศใต้ ตามแนวเขตเทศบาลจนถึงหลักเขตที่ ๒๒ จากหลักเขตที่ ๒๒ ไปทางทิศตะวันออกเฉียงเหนือ ตามแนวเขตเทศบาลจนถึงหลักเขตที่ ๒๑ จากหลัก เขตที่ ๒๑ ไปทางทิศใต้ตามเขตเทศบาลจนถึงหลัก เขตที่ ๒๐ จากหลักเขตที่ ๒๐ ไปทางทิศตะวันออก เฉียงใต้ตามแนวเขตเทศบาลจนถึงหลักเขตที่ ๑๙ จากหลักเขตที่ ๑๙ ไปทางทิศตะวันออกตามแนวเขต เทศบาลมาบรรจบกับจุดที่ถนนคลองน้ำเจ็ดบรรจบ กับถนนกันตัง จากจุดบรรจบดังกล่าวไปทางทิศเหนือ ตามแนวถนนกันตังบรรจบกับถนน ห้วยยอด ไปทาง ทิศเหนือตามแนวถนนห้วยยอดถึงจุดที่ถนนสังขวิทย์ บรรจบกับถนนห้วยยอดอันเป็นจุดเริ่มต้น</p> <p>๒. ตำบลบางรัก</p> <p>๓. ตำบลควนปริง (เฉพาะหมู่ที่ ๕)</p>

ลำดับ ที่	อำเภอ	จำนวนสมาชิกที่ จะพึงมีทั้งอำเภอ	จำนวนเขต เลือกตั้ง	เขต เลือกตั้งที่	ท้องที่ที่ประกอบเป็นเขตเลือกตั้ง
				๒	<p>๑. เฉพาะพื้นที่เทศบาลนครตรังบางส่วน ดังต่อไปนี้</p> <p>เริ่มต้นจากจุดที่ถนนห้วยยอดบรรจบกับถนน สังขวิทย์ไปทางทิศเหนือตามแนวถนนห้วยยอด จนถึงจุดที่ถนนห้วยยอดบรรจบกับถนนโรงเรียนทิพย์ รัตน์วิทยา จากจุดบรรจบดังกล่าวไปทางทิศ ตะวันออกเฉียงเหนือตามแนวถนนโรงเรียนทิพย์รัตน์ วิทยาจนถึงจุดที่ถนนโรงเรียนทิพย์รัตน์วิทยาบรรจบ กับแนวเขตเทศบาล จากจุดบรรจบดังกล่าวไปทางทิศ ตะวันออกตามแนวเขตเทศบาลจนถึงหลักเขตที่ ๔ จากหลักเขตที่ ๔ ไปทางทิศตะวันออกตามแนวเขต เทศบาลจนถึงหลักเขตที่ ๕ จากหลักเขตที่ ๕ ไปทาง ทิศใต้จนถึงหลักเขตที่ ๖ จากหลักเขตที่ ๖ ไปทาง ทิศตะวันตกตามแนวเขตเทศบาลจนถึงหลักเขตที่ ๗ จากหลักเขตที่ ๗ ไปทางทิศใต้ตามแนวเขตเทศบาล จนถึงจุดที่แนวเขตเทศบาลบรรจบกับคลองน้ำเจ็ด จากจุดบรรจบดังกล่าวไปทางทิศใต้ตามแนวคลองน้ำ เจ็ดจนถึงจุดที่คลองน้ำเจ็ดบรรจบกับถนนพัทลุง บริเวณสะพานข้ามคลองน้ำเจ็ดจากจุดบรรจบ ดังกล่าวไปทางทิศตะวันตกตามแนวถนนพัทลุงจนถึง จุดที่ถนนพัทลุงบรรจบกับถนนเพลินพิทักษ์จากจุด บรรจบดังกล่าวไปทางทิศตะวันตกเฉียงเหนือตาม แนวถนนเพลินพิทักษ์จนถึงจุดที่ถนนเพลินพิทักษ์ บรรจบกับถนนสังขวิทย์ จากจุดบรรจบดังกล่าวไป ทางทิศตะวันตกตามแนวถนนสังขวิทย์จนถึงจุดที่ ถนนสังขวิทย์บรรจบกับถนนห้วยยอดอันเป็น จุดเริ่มต้น</p> <p>๒. เทศบาลตำบลนาตาล่าง</p>

ลำดับ ที่	อำเภอ	จำนวนสมาชิกที่ จะพึงมีทั้งอำเภอ	จำนวนเขต เลือกตั้ง	เขต เลือกตั้งที่	ท้องที่ที่ประกอบเป็นเขตเลือกตั้ง
				๓	<p>๑. เฉพาะพื้นที่เทศบาลนครครึ่งบางส่วน ดังต่อไปนี้</p> <p>เริ่มต้นจากจุดถนนราชดำเนินบรรจบกับถนน ห้วยยอดไปทางทิศเหนือตามแนวถนนห้วยยอดจนถึง จุดที่ถนนห้วยยอดบรรจบกับถนนสังขวิทย์ จากจุด บรรจบดังกล่าวไปทางทิศตะวันออกตามแนว ถนนสังขวิทย์จนถึงจุดที่ถนนสังขวิทย์บรรจบกับถนน เพลินพิทักษ์ จากจุดบรรจบดังกล่าวไปทางทิศ ตะวันออกเฉียงใต้ตามแนวถนนเพลินพิทักษ์จนถึง จุดที่ถนนเพลินพิทักษ์บรรจบกับถนนพัทลุงจาก จุดบรรจบดังกล่าวไปทางทิศตะวันออกตามแนวถนน พัทลุงจนถึงจุดที่ถนนพัทลุงบรรจบกับแนวคลองน้ำ เจ็ด ๓ สะพานข้ามคลองน้ำเจ็ด จากจุดบรรจบ ดังกล่าวไปทางทิศเหนือตามแนวคลองน้ำเจ็ดจนถึง จุดที่คลองน้ำเจ็ดบรรจบเขตเทศบาลจากจุดบรรจบ ดังกล่าวไปทางทิศใต้ตามแนวเขตเทศบาลจนถึงหลัก เขตที่ ๘ จากหลักเขตที่ ๘ ไปทางทิศตะวันออกตาม แนวเขตเทศบาลจนถึงหลักเขตที่ ๙ จากหลักเขตที่ ๙ ไปทางทิศใต้ตามแนวเขตเทศบาลจนถึงหลักเขตที่ ๑๐ จากหลักเขตที่ ๑๐ ไปทางทิศตะวันออกตามแนวเขต เทศบาลจนถึงหลักเขตที่ ๑๑ จากหลักเขตที่ ๑๑ ไปทางทิศใต้ตามแนวเขตเทศบาลจนถึงหลักเขตที่ ๑๒ จากหลักเขตที่ ๑๒ ไปทางทิศตะวันตกตามแนวเขต เทศบาลจนถึงหลักเขตที่ ๑๓ จากหลักเขตที่ ๑๓ ไปทางทิศตะวันตกเฉียงเหนือตามแนวเขตที่ ๑๔ ไปทางทิศตะวันตกเฉียงใต้ตามแนวเขตเทศบาลจนถึง หลักเขตที่ ๑๕ จากหลักเขตที่ ๑๕ ไปทาง ทิศตะวันตกเฉียงเหนือตามแนวเขตเทศบาลจนถึง หลัก เขตที่ ๑๖ จากหลักเขตที่ ๑๖ ไปทาง ทิศตะวันตกเฉียงใต้ตามแนวเขตเทศบาลจนถึงจุดที่ คลองน้ำเจ็ดบรรจบกับซอยซึ่งเชื่อมระหว่างคลองน้ำ เจ็ดกับถนนรัชฎาไปทางทิศตะวันตกตามซอยดังกล่าว จนถึงจุดที่ซอยดังกล่าวบรรจบกับถนนรัชฎา (บริเวณ สามแยกโรงเรียนพรศิริกุล) จากจุดบรรจบดังกล่าวไป ทางทิศตะวันตกตามแนวถนนพระราม ๖ จนถึงจุด บรรจบระหว่างถนนพระราม ๖ กับถนนวิเศษกุล (บริเวณหอนาฬิกา) จากจุดบรรจบดังกล่าวไปทางทิศ ตะวันตกเฉียงเหนือตามแนวถนนวิเศษกุลจนถึงจุด บรรจบระหว่างถนนวิเศษกุลกับถนนราชดำเนินจาก</p>

ลำดับ ที่	อำเภอ	จำนวนสมาชิกที่ จะพึงมีทั้งอำเภอ	จำนวนเขต เลือกตั้ง	เขต เลือกตั้งที่	ท้องที่ที่ประกอบเป็นเขตเลือกตั้ง
					<p>จุดบรรจบดังกล่าวไปทางทิศตะวันตกตามแนวถนน ราชดำเนินจนถึงจุดที่ถนนราชดำเนินบรรจบกับถนน ห้วยยอดอันเป็นจุดเริ่มต้น ๒. ตำบลบ้านโพธิ์ (ยกเว้นหมู่ที่ ๖)</p>
				๔	<p>๑. เฉพาะพื้นที่เทศบาลนครครึ่งบางส่วน ดังต่อไปนี้ เริ่มต้นจากจุดที่แนวเขตเทศบาลด้านทิศใต้ บรรจบกับทางรถไฟไปทางทิศเหนือตามแนวทาง รถไฟจนถึงจุดที่ทางรถไฟบรรจบกับคลองน้ำเจ็ด จากจุดบรรจบดังกล่าวไปทางทิศตะวันตกตามแนว ถนนคลองน้ำเจ็ดจนถึงจุดที่ถนนคลองน้ำเจ็ดบรรจบ กับถนนกันตังจากจุดบรรจบดังกล่าวไปทางทิศเหนือ ตามแนวถนนกันตังจนถึงจุดที่ถนนกันตังบรรจบกับ ถนนราชดำเนิน จากจุดบรรจบดังกล่าวไปทางทิศ ตะวันออกตามแนวถนนราชดำเนินจนถึงจุดที่ถนน ราชดำเนินบรรจบกับถนนวิเศษกุล จากจุดบรรจบ ดังกล่าวไปทางทิศตะวันออกเฉียงใต้ตามแนวถนน วิเศษกุลจนถึงจุดที่ถนนวิเศษกุลบรรจบกับถนน พระราม ๖ บริเวณหอนาฬิกาจากจุดบรรจบ ดังกล่าว ไปทางทิศตะวันออกตามแนวถนนพระราม ๖ จนถึง จุดบรรจบระหว่างถนนพระราม ๖ กับถนนรัชฎา (บริเวณสามแยกโรงเรียนพรศิริกุล) จากจุดบรรจบ ดังกล่าวไปทางทิศตะวันออกตามซอยซึ่งเชื่อมระหว่าง ถนนรัชฎากับคลองน้ำเจ็ดจนถึงจุดที่ซอยดังกล่าว บรรจบกับคลองน้ำเจ็ด จากจุดบรรจบดังกล่าวไปทาง ทิศใต้ ตามแนวเขตเทศบาลจนถึงหลักเขตที่ ๑๗ จากหลักเขตที่ ๑๗ ไปทางทิศใต้ตามแนวเขตเทศบาล จนถึงหลักเขตที่ ๑๘ จากหลักเขตที่ ๑๘ ไปทางทิศ ตะวันตก ตามแนวเขตเทศบาลจนถึงจุดที่แนวเขต เทศบาลบรรจบกับทางรถไฟอันเป็นจุดเริ่มต้น ๒. ตำบลควนปริง (ยกเว้นหมู่ที่ ๕) ๓. เทศบาลตำบลโคกหล่อ (เฉพาะหมู่ที่ ๑,๓,๔ และหมู่ที่ ๙)</p>

ลำดับ ที่	อำเภอ	จำนวนสมาชิกที่ จะพึงมีทั้งอำเภอ	จำนวนเขต เลือกตั้ง	เขต เลือกตั้งที่	ท้องที่ที่ประกอบเป็นเขตเลือกตั้ง
				๕	๑. เทศบาลตำบลโคกหล่อ (ยกเว้นหมู่ที่ ๑ หมู่ที่ ๓ หมู่ที่ ๔ และหมู่ที่ ๙) ๒. ตำบลนาบินหลา ๓. ตำบลบ้านควน ๔. ตำบลนาโยงใต้
				๖	๑. ตำบลน้ำผุด ๒. ตำบลนาพละ ๓. ตำบลบ้านโพธิ์ (เฉพาะหมู่ที่ ๖) ๔. ตำบลนาท่ามเหนือ (ยกเว้นหมู่ที่ ๖)
				๗	๑. เทศบาลตำบลคลองเต็ง ๒. ตำบลนาท่ามใต้ ๓. ตำบลหนองตรุด ๔. ตำบลนาโต๊ะหมิง ๕. ตำบลนาท่ามเหนือ (เฉพาะหมู่ที่ ๖)
๒	ห้วยยอด	๕	๕	๑	๑. เทศบาลตำบลนาวง ๒. ตำบลนาวง ๓. ตำบลบางกุ้ง ๔. ตำบลวังคีรี ๕. ตำบลบางดี (เฉพาะหมู่ที่ ๓ หมู่ที่ ๔ และหมู่ที่ ๘)
				๒	๑. ตำบลบางดี (ยกเว้นหมู่ที่ ๓ หมู่ที่ ๔ และหมู่ที่ ๘) ๒. ตำบลเขากอบ ๓. ตำบลหนองช้างแล่น (ยกเว้นหมู่ที่ ๑ หมู่ที่ ๒ หมู่ที่ ๕ หมู่ที่ ๖ และหมู่ที่ ๑๐)
				๓	๑. เทศบาลตำบลห้วยยอด ๒. ตำบลห้วยยอด ๓. ตำบลเขาปูน ๔. ตำบลเขาขาว
				๔	๑. เทศบาลตำบลห้วยนาง ๒. เทศบาลตำบลท่าจิว ๓. ตำบลในเตา ๔. ตำบลหนองช้างแล่น (เฉพาะหมู่ที่ ๑ หมู่ที่ ๒ หมู่ที่ ๕ หมู่ที่ ๖ และหมู่ที่ ๑๐)
				๕	๑. เทศบาลตำบลลำภูรา ๒. ตำบลทุ่งต้อ ๓. ตำบลลำภูรา ๔. ตำบลปากคม ๕. ตำบลปากแจ่ม

ลำดับ ที่	อำเภอ	จำนวนสมาชิกที่ จะพึงมีทั้งอำเภอ	จำนวนเขต เลือกตั้ง	เขต เลือกตั้งที่	ท้องที่ที่ประกอบเป็นเขตเลือกตั้ง
๓	กันตัง	๔	๔	๑	๑. เทศบาลเมืองกันตัง ๒. ตำบลกันตังใต้ ๓. ตำบลวังวน (เฉพาะหมู่ที่ ๓ และหมู่ที่ ๕)
				๒	๑. ตำบลบางเป่า ๒. ตำบลคลองซี้ล้อม ๓. ตำบลวังวน (ยกเว้นหมู่ที่ ๓ และหมู่ที่ ๕) ๔. ตำบลบางหมาก (เฉพาะหมู่ที่ ๑ หมู่ที่ ๒ หมู่ที่ ๔ หมู่ที่ ๕ และหมู่ที่ ๖)
				๓	๑. ตำบลคลองสุ ๒. ตำบลควนธานี ๓. ตำบลโคกยาง ๔. ตำบลย่านซื่อ ๕. ตำบลบางหมาก (เฉพาะหมู่ที่ ๓) ๕. ตำบลบ่อน้ำร้อน (เฉพาะหมู่ที่ ๑ หมู่ที่ ๒ หมู่ที่ ๓ หมู่ที่ ๖ และหมู่ที่ ๘)
				๔	๑. ตำบลเกาะลิบง ๒. ตำบลนาเกลือ ๓. ตำบลบางลึก ๔. ตำบลบ่อน้ำร้อน (เฉพาะหมู่ที่ ๔ หมู่ที่ ๕ หมู่ที่ ๗ และหมู่ที่ ๙)
๔	ปะเหลียน	๓	๓	๑	๑. ตำบลแหลมสอม ๒. ตำบลปะเหลียน ๓. ตำบลบางด้วน
				๒	๑. เทศบาลตำบลท่าพญา ๒. ตำบลบ้านนา ๓. ตำบลเกาะสุกร ๔. ตำบลสุไโสะ
				๓	๑. เทศบาลตำบลท่าข้าม ๒. เทศบาลตำบลทุ่งยาว ๓. ตำบลท่าข้าม ๔. ตำบลทุ่งยาว ๕. ตำบลลิพัง

ลำดับ ที่	อำเภอ	จำนวนสมาชิกที่ จะพึงมีทั้งอำเภอ	จำนวนเขต เลือกตั้ง	เขต เลือกตั้งที่	ท้องที่ที่ประกอบเป็นเขตเลือกตั้ง
๕	ย่านตาขาว	๓	๓	๑	๑. เทศบาลตำบลย่านตาขาว ๒. เทศบาลตำบลควนโพธิ์ ๓. เทศบาลตำบลทุ่งกระบือ ๔. ตำบลหนองบ่อ (เฉพาะหมู่ที่ ๑)
				๒	๑. ตำบลทุ่งค่าย ๒. ตำบลเกาะเปียง ๓. ตำบลหนองบ่อ (ยกเว้นหมู่ที่ ๑) ๔. ตำบลนาชุมเห็ด (เฉพาะหมู่ที่ ๓ และหมู่ที่ ๕)
				๓	๑. ตำบลโพรงจระเข้ ๒. ตำบลในควน ๓. ตำบลนาชุมเห็ด (ยกเว้นหมู่ที่ ๓ และหมู่ที่ ๕)
๖	นาโยง	๒	๒	๑	๑. ตำบลช่อง ๒. ตำบลละมอ ๓. ตำบลนาหมื่นศรี ๔. ตำบลนาโยงเหนือ (เฉพาะหมู่ที่ ๕ หมู่ที่ ๖ และหมู่ที่ ๗)
				๒	๑. เทศบาลตำบลนาโยงเหนือ ๒. ตำบลนาข้าวเสีย ๓. ตำบลโคกสะบ้า ๔. ตำบลนาโยงเหนือ (เฉพาะหมู่ที่ ๑ หมู่ที่ ๓ และหมู่ที่ ๔)
๗	วังวิเศษ	๒	๒	๑	๑. ตำบลเขาวิเศษ ๒. ตำบลท่าสะบ้า ๓. ตำบลวังมะปราง (เฉพาะหมู่ที่ ๓ หมู่ที่ ๔ หมู่ที่ ๖ หมู่ที่ ๗ หมู่ที่ ๑๐ และหมู่ที่ ๑๑)
				๒	๑. เทศบาลตำบลวังวิเศษ ๒. ตำบลวังมะปรางเหนือ ๓. ตำบลอ่าวตง ๔. ตำบลวังมะปราง (เฉพาะหมู่ที่ ๑ หมู่ที่ ๒ หมู่ที่ ๕ หมู่ที่ ๘ และหมู่ที่ ๙)

ลำดับ ที่	อำเภอ	จำนวนสมาชิกที่ จะพึงมีทั้งอำเภอ	จำนวนเขต เลือกตั้ง	เขต เลือกตั้งที่	ท้องที่ที่ประกอบเป็นเขตเลือกตั้ง
๘	สีเกา	๒	๒	๑	๑. เทศบาลตำบลควนกูน ๒. ตำบลกะลาเส ๓. ตำบลเขาไม้แก้ว ๔. ตำบลปอหิน (เฉพาะหมู่ที่ ๓ หมู่ที่ ๔ หมู่ที่ ๖ หมู่ที่ ๘ และหมู่ที่ ๙)
				๒	๑. เทศบาลตำบลสีเกา ๒. เทศบาลตำบลนาเมืองเพชร ๓. ตำบลไม้ฝาด ๔. ตำบลปอหิน (เฉพาะหมู่ที่ ๑ หมู่ที่ ๒ หมู่ที่ ๕ และหมู่ที่ ๗)
๙	รัชฎา	๑	๑	๑	ทุกตำบลในเขตพื้นที่อำเภอ
๑๐	หาดสำราญ	๑	๑	๑	ทุกตำบลในเขตพื้นที่อำเภอ

ทั้งนี้ อำเภอเมืองตรัง อำเภอห้วยยอด อำเภอกันตัง อำเภอปะเหลียน อำเภอย่านตาขาว
อำเภอนาโยง อำเภอวังวิเศษ อำเภอสีเกา อำเภอรัชฎา และอำเภอหาดสำราญ เป็นเขตเลือกตั้งเดิม
ตามประกาศคณะกรรมการการเลือกตั้ง เรื่อง การแบ่งเขตเลือกตั้งสมาชิกสภาองค์การบริหารส่วน
จังหวัดตรัง ลงวันที่ ๑๖ เมษายน ๒๕๖๓

ประกาศ ณ วันที่ ๑๖ สิงหาคม พ.ศ. ๒๕๖๗



(นายสิริวิชญ์ จ๊ะสมัน)

ผู้อำนวยการการเลือกตั้งประจำจังหวัดตรัง

หมายเหตุ ปิดประกาศเพื่อให้ประชาชนแสดงความคิดเห็นและข้อเสนอแนะ เฉพาะอำเภอเมืองตรัง
และอำเภอกันตัง เท่านั้น

ข้อมูลเปรียบเทียบจำนวนราษฎรในแต่ละรูปแบบของสมาชิกสภาองค์การบริหารส่วนจังหวัดตรัง

ลำดับ ที่	อำเภอ	ลำดับ ที่	รูปแบบ ที่	ข้อมูลจำนวนราษฎร (ณ วันที่ ๓๑ ธ.ค. ๖๖)		เหตุผลของการแบ่งเขต เลือกตั้ง
				จำนวนราษฎร ในเขตเลือกตั้ง	ผลต่างจำนวน ราษฎรของเขตมาก สุดและน้อยสุด	
๓	เมืองตรัง	๑	๑	เขต ๑ = ๒๒,๔๕๔ เขต ๒ = ๒๒,๐๒๔ เขต ๓ = ๒๒,๒๗๔ เขต ๔ = ๒๒,๐๙๔ เขต ๕ = ๒๑,๕๒๗ เขต ๖ = ๒๒,๒๕๒ เขต ๗ = ๒๑,๖๑๔ รวม = ๑๕๔,๒๔๔ ค่าเฉลี่ยต่อเขต = ๒๒,๐๓๔.๘๖	เขต ๑ : เขต ๕ = ๙๓๒ (ร้อยละ ๔.๒๓)	ข้อดี ๑. มีพื้นที่ติดต่อกัน และการ คมนาคมสะดวก ๒. จำนวนราษฎรใกล้เคียงกัน มากที่สุด ๓. ผลต่างระหว่างเขตเลือกตั้ง ไม่เกินร้อยละ ๔.๒๓ ข้อเสีย ๑. มีการแบ่งแยกพื้นที่ตำบล ออกเป็น ๒ เขตเลือกตั้ง ๒. เป็นรูปแบบใหม่ มีการ เปลี่ยนแปลงพื้นที่ในแต่ละ เขตเลือกตั้งจำเป็นต้อง ประชาสัมพันธ์ให้ประชาชน ทราบโดยทั่วไป
		๒	๒	เขต ๑ = ๒๑,๘๑๑ เขต ๒ = ๒๒,๐๒๔ เขต ๓ = ๒๒,๒๗๔ เขต ๔ = ๒๒,๗๔๒ เขต ๕ = ๒๑,๕๒๗ เขต ๖ = ๒๒,๒๕๒ เขต ๗ = ๒๑,๖๑๔ รวม = ๑๕๔,๒๔๔ ค่าเฉลี่ยต่อเขต = ๒๒,๐๓๔.๘๖	เขต ๔ : เขต ๕ = ๑,๒๑๕ (ร้อยละ ๕.๕๑)	ข้อดี ๑. มีพื้นที่ติดต่อกัน และการ คมนาคมสะดวก ๒. จำนวนราษฎรใกล้เคียงกัน เป็นลำดับที่ ๒ ๓. ผลต่างระหว่างเขตเลือกตั้ง ไม่เกินร้อยละ ๕.๕๑ ข้อเสีย ๑. มีการแบ่งแยกพื้นที่ตำบล ออกเป็น ๒ เขตเลือกตั้ง ๒. เป็นรูปแบบใหม่ มีการ เปลี่ยนแปลงพื้นที่ในแต่ละ เขตเลือกตั้งจำเป็นต้อง ประชาสัมพันธ์ให้ประชาชน ทราบโดยทั่วไป
		๓	๓	เขต ๑ = ๒๑,๘๑๑ เขต ๒ = ๒๒,๐๒๔ เขต ๓ = ๒๒,๒๗๔ เขต ๔ = ๒๒,๗๔๒ เขต ๕ = ๒๑,๕๒๗ เขต ๖ = ๒๒,๐๓๔ เขต ๗ = ๒๑,๘๒๗ รวม = ๑๕๔,๒๔๔ ค่าเฉลี่ยต่อเขต = ๒๒,๐๓๔.๘๖	เขต ๔ : เขต ๕ = ๑,๒๑๕ (ร้อยละ ๕.๕๑)	ข้อดี ๑. มีพื้นที่ติดต่อกัน และการ คมนาคมสะดวก ๒. จำนวนราษฎรใกล้เคียงกัน เป็นลำดับที่ ๒ ๓. ผลต่างระหว่างเขตเลือกตั้ง ไม่เกินร้อยละ ๕.๕๑ ข้อเสีย ๑. มีการแบ่งแยกพื้นที่ตำบล ออกเป็น ๒ เขตเลือกตั้ง

ลำดับ ที่	อำเภอ	ลำดับ ที่	รูปแบบ ที่	ข้อมูลจำนวนราษฎร (ณ วันที่ ๓๑ ธ.ค. ๖๖)		เหตุผลของการแบ่งเขต เลือกตั้ง
				จำนวนราษฎร ในเขตเลือกตั้ง	ผลต่างจำนวน ราษฎรของเขตมาก สุดและน้อยสุด	
๑	เมืองตรัง	๓	๓			๒. เป็นรูปแบบใหม่ มีการเปลี่ยนแปลงพื้นที่ในแต่ละเขตเลือกตั้งจำเป็นต้องประชาสัมพันธ์ให้ประชาชนทราบโดยทั่วไป
		๔	๔	เขต ๑ = ๑๘,๘๔๕ เขต ๒ = ๒๒,๐๒๔ เขต ๓ = ๒๓,๑๒๐ เขต ๔ = ๒๓,๕๔๘ เขต ๕ = ๒๓,๖๘๗ เขต ๖ = ๒๑,๔๐๖ เขต ๗ = ๒๑,๖๑๔ รวม = ๑๕๕,๒๕๔ ค่าเฉลี่ยต่อเขต = ๒๒,๐๓๔.๘๖	เขต ๕ : เขต ๑ = ๔,๘๔๒ (ร้อยละ ๒๑.๙๗)	ข้อดี ๑. มีพื้นที่ติดต่อกัน และการคมนาคมสะดวก ๒. การเคยอยู่ในเขตเลือกตั้งเดียวกัน ข้อเสีย ๑. มีการแบ่งแยกพื้นที่ตำบลออกเป็น ๒ เขตเลือกตั้ง ๒. ผลต่างระหว่างเขตเลือกตั้งเกินร้อยละ ๒๑.๙๗ ๓. เป็นรูปแบบที่ใช้ในการเลือกตั้งปี พ.ศ. ๒๕๖๓
๒	กันตัง	๑	๑	เขต ๑ = ๒๐,๘๐๔ เขต ๒ = ๒๑,๘๒๐ เขต ๓ = ๒๑,๕๓๘ เขต ๔ = ๒๒,๒๗๔ รวม = ๘๖,๔๓๖ ค่าเฉลี่ยต่อเขต = ๒๑,๖๑๐	เขต ๔ : เขต ๑ = ๑,๔๗๕ (ร้อยละ ๖.๘๓)	ข้อดี ๑. มีพื้นที่ติดต่อกัน และการคมนาคมสะดวก รวมทั้งสามารถบริหารจัดการของเจ้าหน้าที่ที่เกี่ยวข้องได้สะดวก ๒. มีการแบ่งแยกพื้นที่ตำบลน้อยที่สุด จำนวน ๒ ตำบล จึงไม่กระทบต่อความเป็นอยู่ในชุมชนเดียวกัน ๓. มีจำนวนราษฎรที่มีความเหมาะสมใกล้เคียงกันระหว่างเขตเลือกตั้ง รวมทั้งมีความสอดคล้องกับกฎระเบียบที่เกี่ยวข้องกับการแบ่งเขตเลือกตั้ง ๔. การแบ่งเขตเลือกตั้งรูปแบบดังกล่าวยึดหลักการเป็นชุมชนเดียวกันมาก่อน ๕. ผลต่างระหว่างเขตเลือกตั้งไม่เกินร้อยละ ๖.๘๓ ข้อเสีย ๑. มีการแบ่งแยกพื้นที่ตำบลออกเป็น ๒ เขตเลือกตั้ง

ลำดับ ที่	อำเภอ	ลำดับ ที่	รูปแบบ ที่	ข้อมูลจำนวนราษฎร (ณ วันที่ ๓๑ ธ.ค. ๖๖)		เหตุผลของการแบ่งเขต เลือกตั้ง
				จำนวนราษฎร ในเขตเลือกตั้ง	ผลต่างจำนวน ราษฎรของเขตมาก สุดและน้อยสุด	
๒	กันตัง	๑	๑			๒. สำหรับรูปแบบดังกล่าว ไม่เหมือนรูปแบบการแบ่ง เขตเลือกตั้งในการเลือกตั้ง ส.อบจ. เมื่อปี พ.ศ. ๒๕๖๓
		๒	๒	เขต ๑ = ๒๐,๙๑๖ เขต ๒ = ๒๑,๗๐๘ เขต ๓ = ๒๑,๕๓๘ เขต ๔ = ๒๒,๒๗๙ รวม = ๘๖,๔๔๑ ค่าเฉลี่ยต่อเขต = ๒๑,๖๑๐	เขต ๔ : เขต ๑ = ๑,๓๖๓ (ร้อยละ ๖.๓๑)	ข้อดี ๑. มีพื้นที่ติดต่อกัน และการ คมนาคมสะดวก รวมทั้งสามารถ บริหารจัดการของเจ้าหน้าที่ ที่เกี่ยวข้องได้สะดวก ๒. มีการแบ่งแยกพื้นที่ตำบล น้อยที่สุด จำนวน ๒ ตำบล จึงไม่กระทบต่อความเป็นอยู่ ในชุมชนเดียวกัน ๓. มีจำนวนราษฎรที่มีความ เหมาะสมใกล้เคียงกันระหว่าง เขตเลือกตั้ง รวมทั้งมีความ สอดคล้องกับกฎระเบียบที่ เกี่ยวข้องกับการแบ่งเขต เลือกตั้ง ๔. การแบ่งเขตเลือกตั้งรูปแบบ ดังกล่าวยึดหลักการเป็นชุมชน เดียวกันมาก่อน ๕. ผลต่างระหว่างเขตเลือกตั้ง ไม่เกินร้อยละ ๖.๓๑
		๓	๓	เขต ๑ = ๒๐,๘๐๔ เขต ๒ = ๒๐,๖๒๐ เขต ๓ = ๒๒,๗๓๘ เขต ๔ = ๒๒,๒๗๙ รวม = ๘๖,๔๔๑ ค่าเฉลี่ยต่อเขต = ๒๑,๖๑๐	เขต ๓ : เขต ๒ = ๒,๑๑๘ (ร้อยละ ๙.๘๐)	ข้อเสีย ๑. มีการแบ่งแยกพื้นที่ตำบล ออกเป็น ๒ เขตเลือกตั้ง ๒. สำหรับรูปแบบดังกล่าว ไม่เหมือนรูปแบบการแบ่ง เขตเลือกตั้งในการเลือก ส.อบจ. เมื่อปี พ.ศ. ๒๕๖๓
		๓	๓	เขต ๑ = ๒๐,๘๐๔ เขต ๒ = ๒๐,๖๒๐ เขต ๓ = ๒๒,๗๓๘ เขต ๔ = ๒๒,๒๗๙ รวม = ๘๖,๔๔๑ ค่าเฉลี่ยต่อเขต = ๒๑,๖๑๐	เขต ๓ : เขต ๒ = ๒,๑๑๘ (ร้อยละ ๙.๘๐)	ข้อดี ๑. มีพื้นที่ติดต่อกัน และการ คมนาคมสะดวกพอสมควร ๒. การเคยอยู่ในเขตเลือกตั้ง เดียวกันทำให้ประชาชนไม่ สับสน ๓. ผลต่างระหว่างเขตเลือกตั้ง ไม่เกินร้อยละ ๙.๘๐

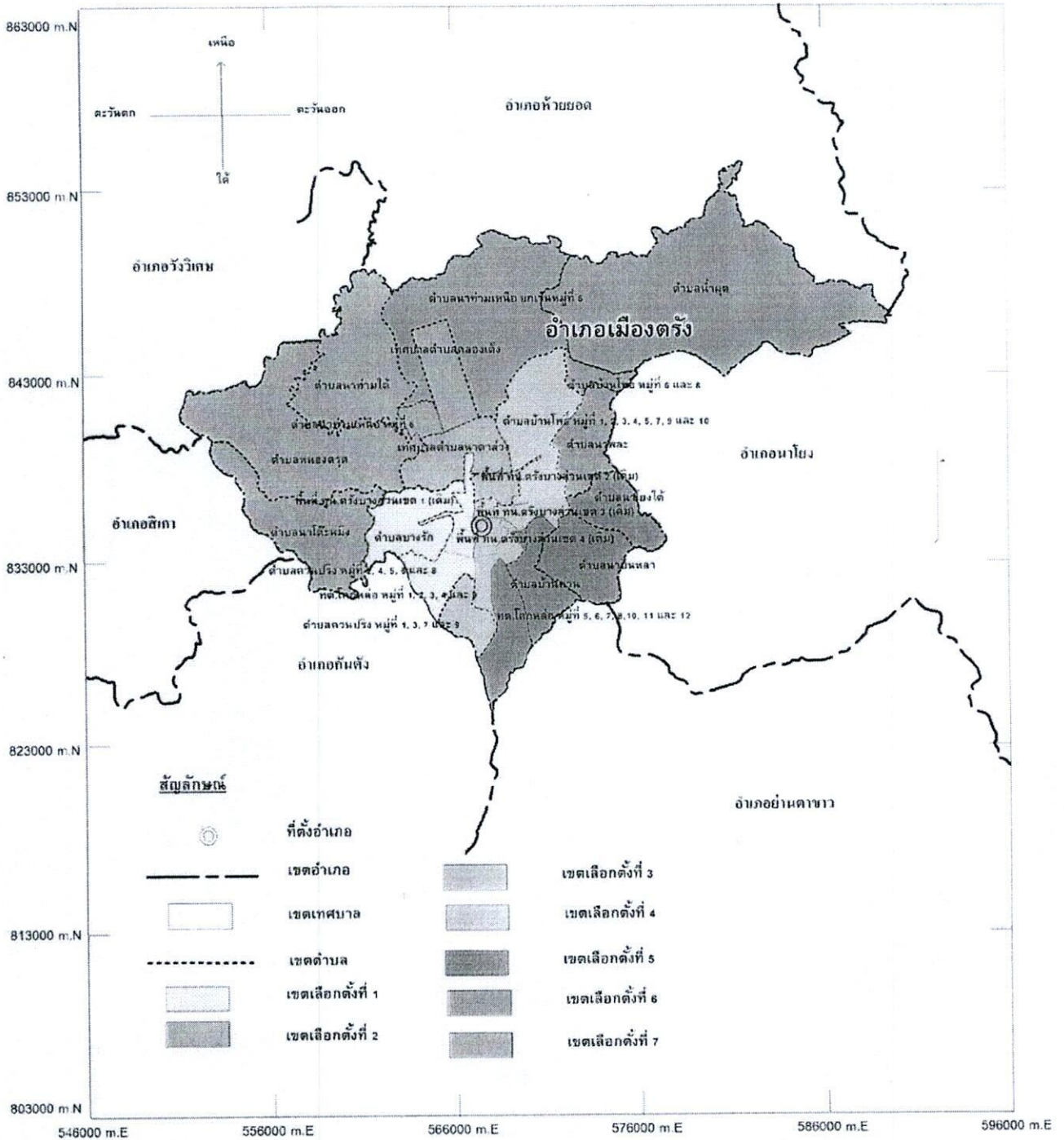
ลำดับ ที่	อำเภอ	ลำดับ ที่	รูปแบบ ที่	ข้อมูลจำนวนราษฎร (ณ วันที่ ๓๑ ธ.ค. ๖๖)		เหตุผลของการแบ่งเขต เลือกตั้ง
				จำนวนราษฎร ในเขตเลือกตั้ง	ผลต่างจำนวน ราษฎรของเขตมาก สุดและน้อยสุด	
๒	กันตัง	๓	๓			<p>ข้อเสีย</p> <p>๑. มีการแบ่งแยกพื้นที่ตำบล ออกเป็น ๒ เขตเลือกตั้ง</p> <p>๒. สำหรับรูปแบบดังกล่าว ไม่เหมือนรูปแบบการแบ่ง เขตเลือกตั้งในการเลือก ส.อบจ. เมื่อปี พ.ศ. ๒๕๖๓</p>
		๔	๔	<p>เขต ๑ = ๒๐,๑๒๒</p> <p>เขต ๒ = ๒๑,๓๐๒</p> <p>เขต ๓ = ๒๒,๗๓๘</p> <p>เขต ๔ = ๒๒,๒๗๙</p> <p>รวม = ๘๖,๔๔๑</p> <p>ค่าเฉลี่ยต่อเขต = ๒๑,๖๑๐</p>	<p>เขต ๓ : เขต ๑ = ๒,๖๑๖ (ร้อยละ ๑๒.๑๑)</p>	<p>ข้อดี</p> <p>๑. มีพื้นที่ติดต่อกัน และการ คมนาคมสะดวก</p> <p>๒. การเคยอยู่ในเขตเลือกตั้ง เดียวกัน</p> <p>๓. เป็นรูปแบบที่ใช้ในการ เลือกตั้งเมื่อปี พ.ศ. ๒๕๖๓</p> <p>ข้อเสีย</p> <p>๑. มีการแบ่งแยกพื้นที่ตำบล ออกเป็น ๒ เขตเลือกตั้ง ทำให้ผู้ มีสิทธิเลือกตั้งสับสน</p> <p>๒. ผลต่างระหว่างเขตเลือกตั้ง เกินร้อยละ ๑๒.๑๑</p>

แผนที่แสดงการแบ่งเขตเลือกตั้งสมาชิกสภาองค์การบริหารส่วนจังหวัดตรัง

ในเขตอำเภอเมืองตรัง



รูปแบบที่ 1

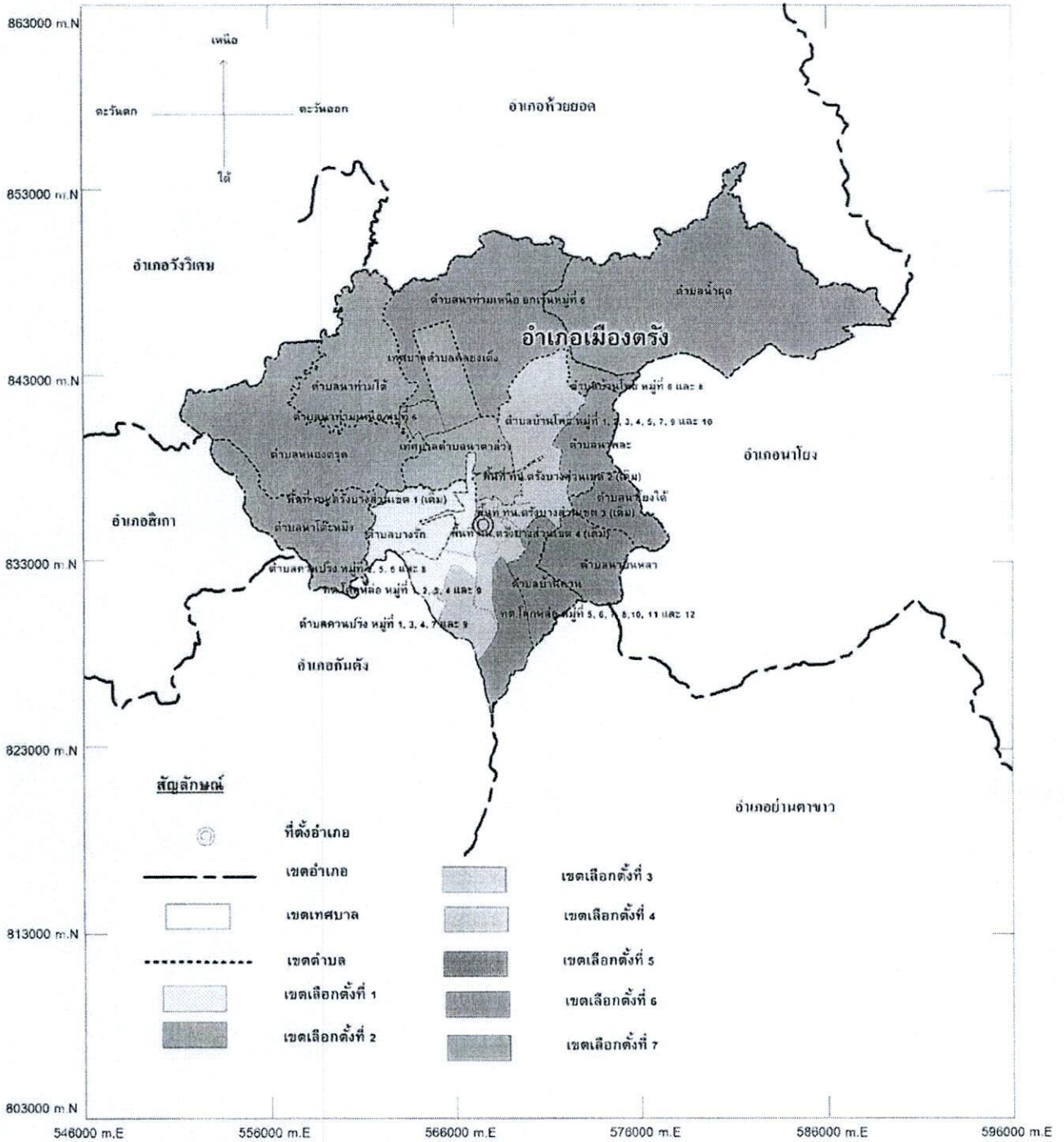


จัดทำโดย : สำนักงานโยธาธิการและผังเมืองจังหวัดตรัง
กรมโยธาธิการและผังเมือง กระทรวงมหาดไทย

แผนที่แสดงการแบ่งเขตเลือกตั้งสมาชิกสภาองค์การบริหารส่วนจังหวัดตรัง
ในเขตอำเภอเมืองตรัง



รูปแบบที่ 2

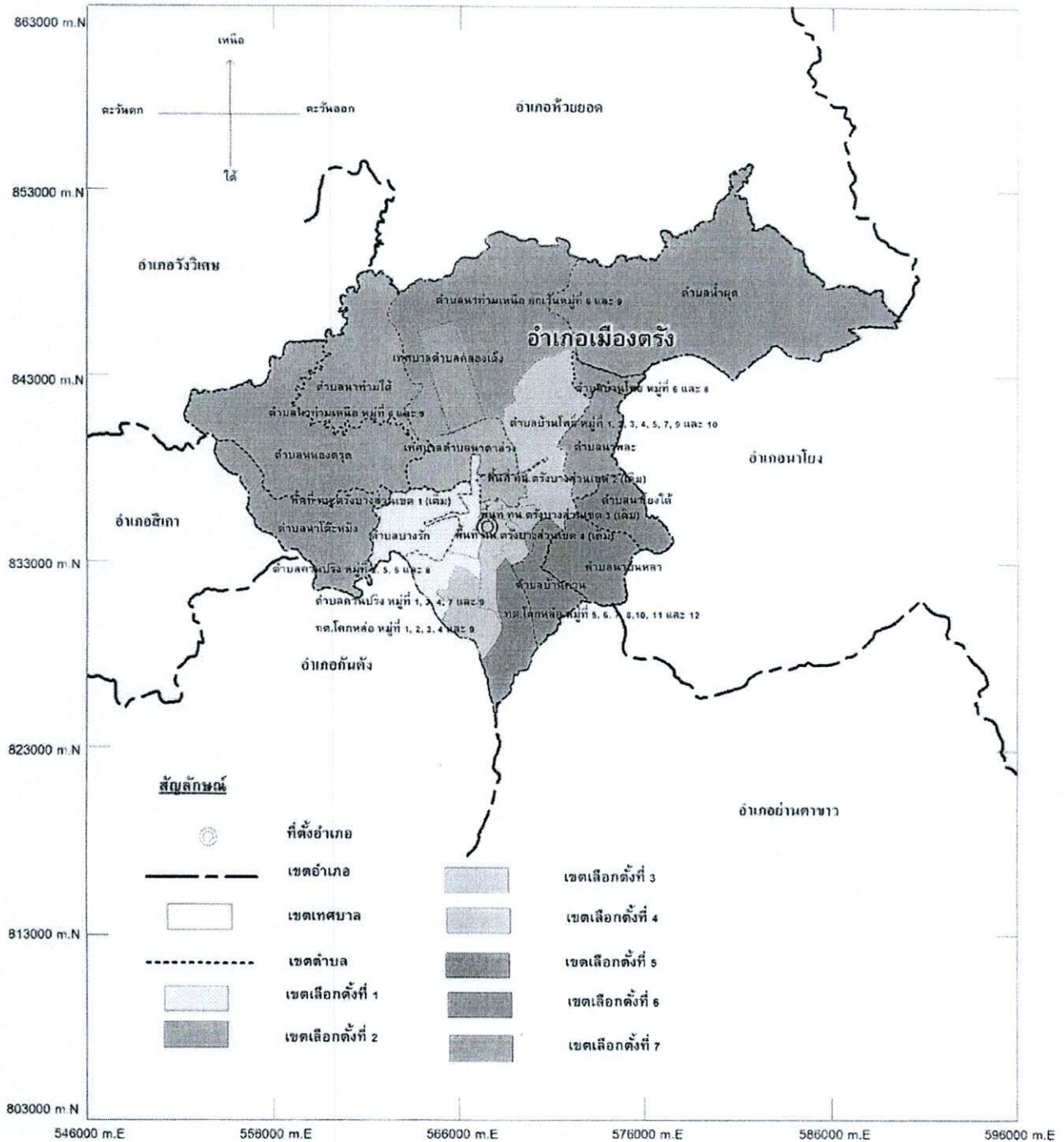


จัดทำโดย : สำนักงานโยธาธิการและผังเมืองจังหวัดตรัง
กรมโยธาธิการและผังเมือง กระทรวงมหาดไทย

แผนที่แสดงการแบ่งเขตเลือกตั้งสมาชิกสภาองค์การบริหารส่วนจังหวัดตรัง
ในเขตอำเภอเมืองตรัง



รูปแบบที่ 3

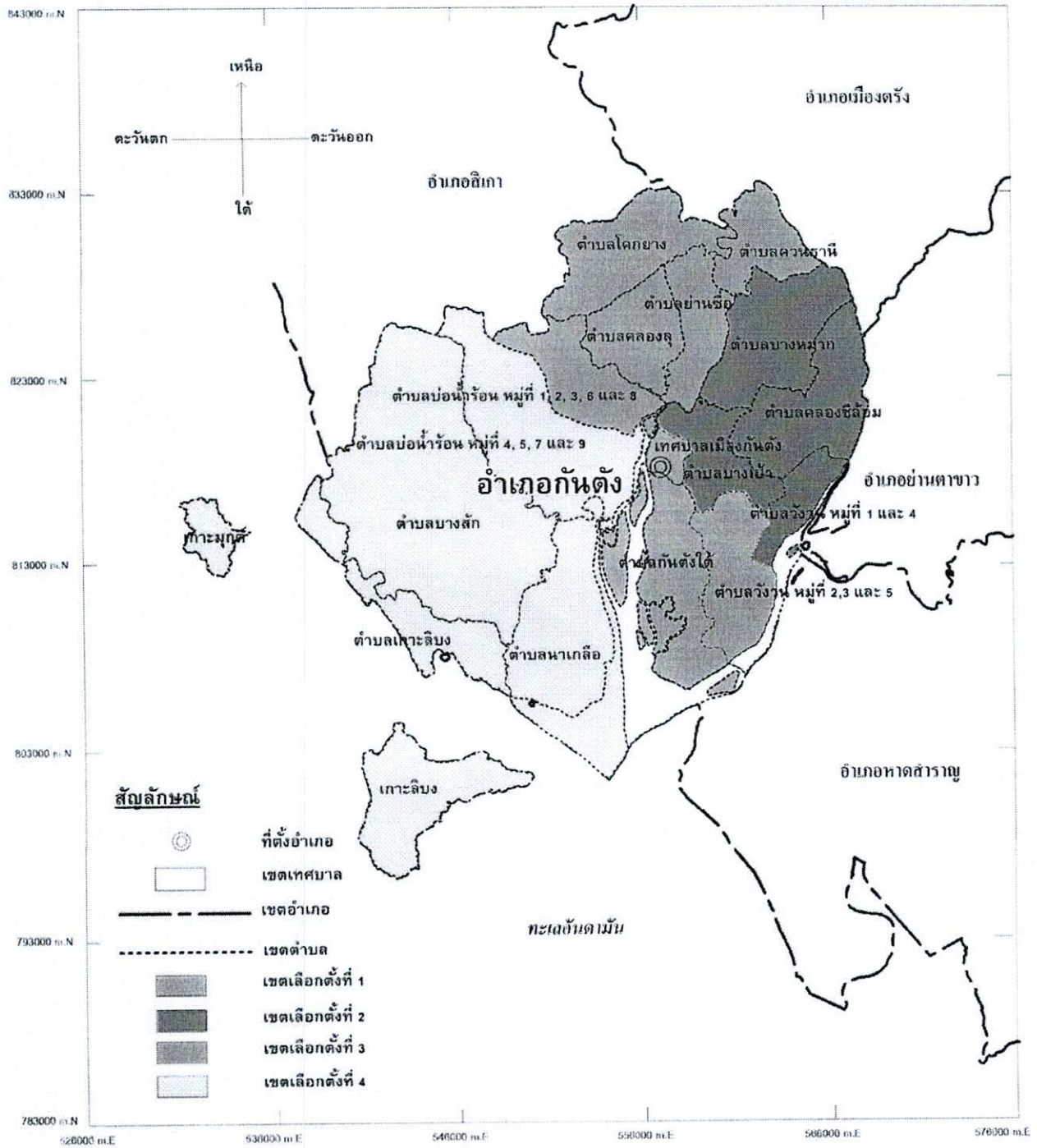


จัดทำโดย : สำนักงานโยธาธิการและผังเมืองจังหวัดตรัง
กรมโยธาธิการและผังเมือง กระทรวงมหาดไทย

แผนที่แสดงการแบ่งเขตเลือกตั้งสมาชิกสภาองค์การบริหารส่วนจังหวัดตรัง
ในเขตอำเภอกันตัง



รูปแบบที่ 1

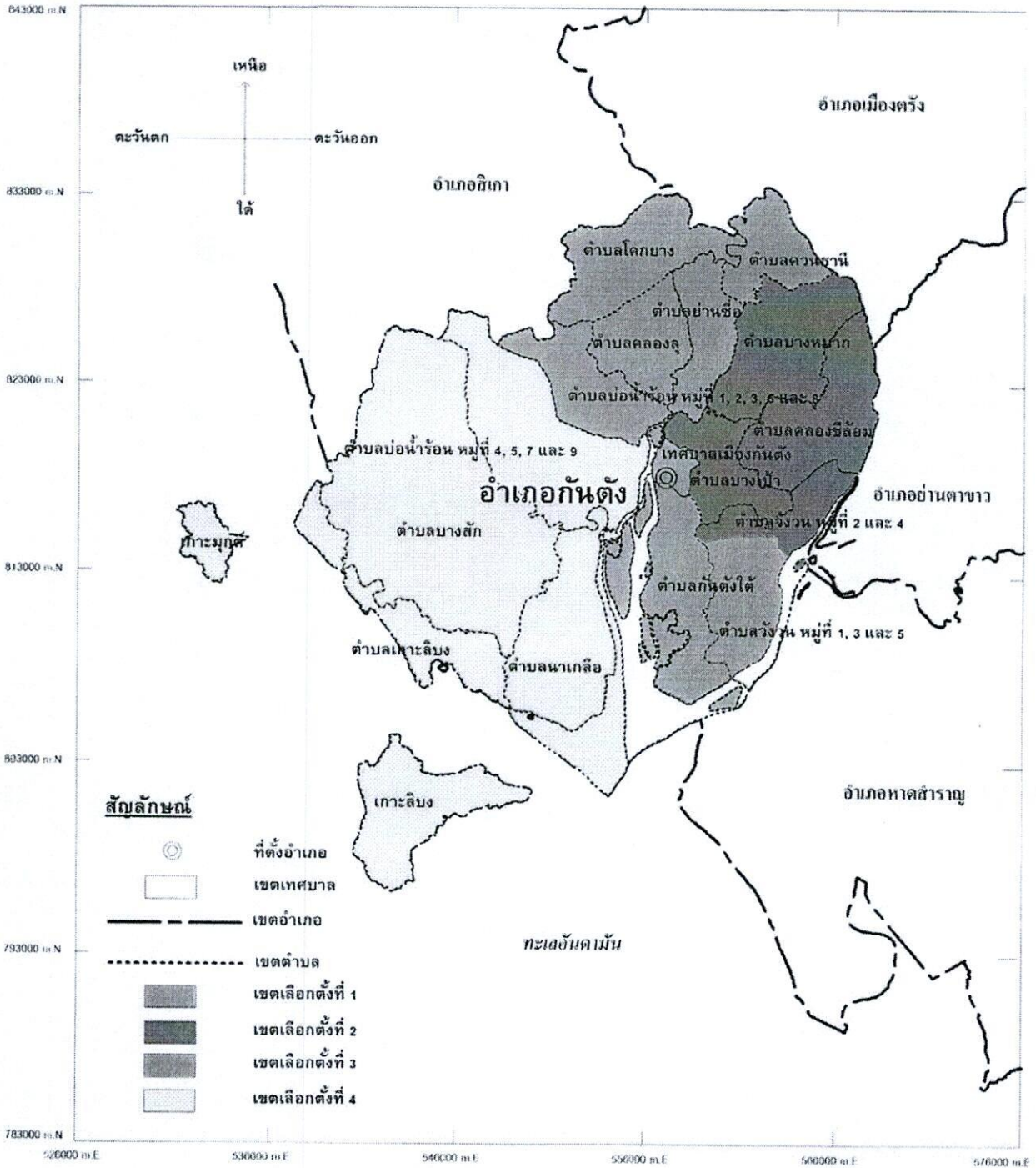


จัดทำโดย : สำนักงานโยธาธิการและผังเมืองจังหวัดตรัง
กรมโยธาธิการและผังเมือง กระทรวงมหาดไทย

แผนที่แสดงการแบ่งเขตเลือกตั้งสมาชิกสภาองค์การบริหารส่วนจังหวัดตรัง
 ในเขตอำเภอกันตัง



รูปแบบที่ 2

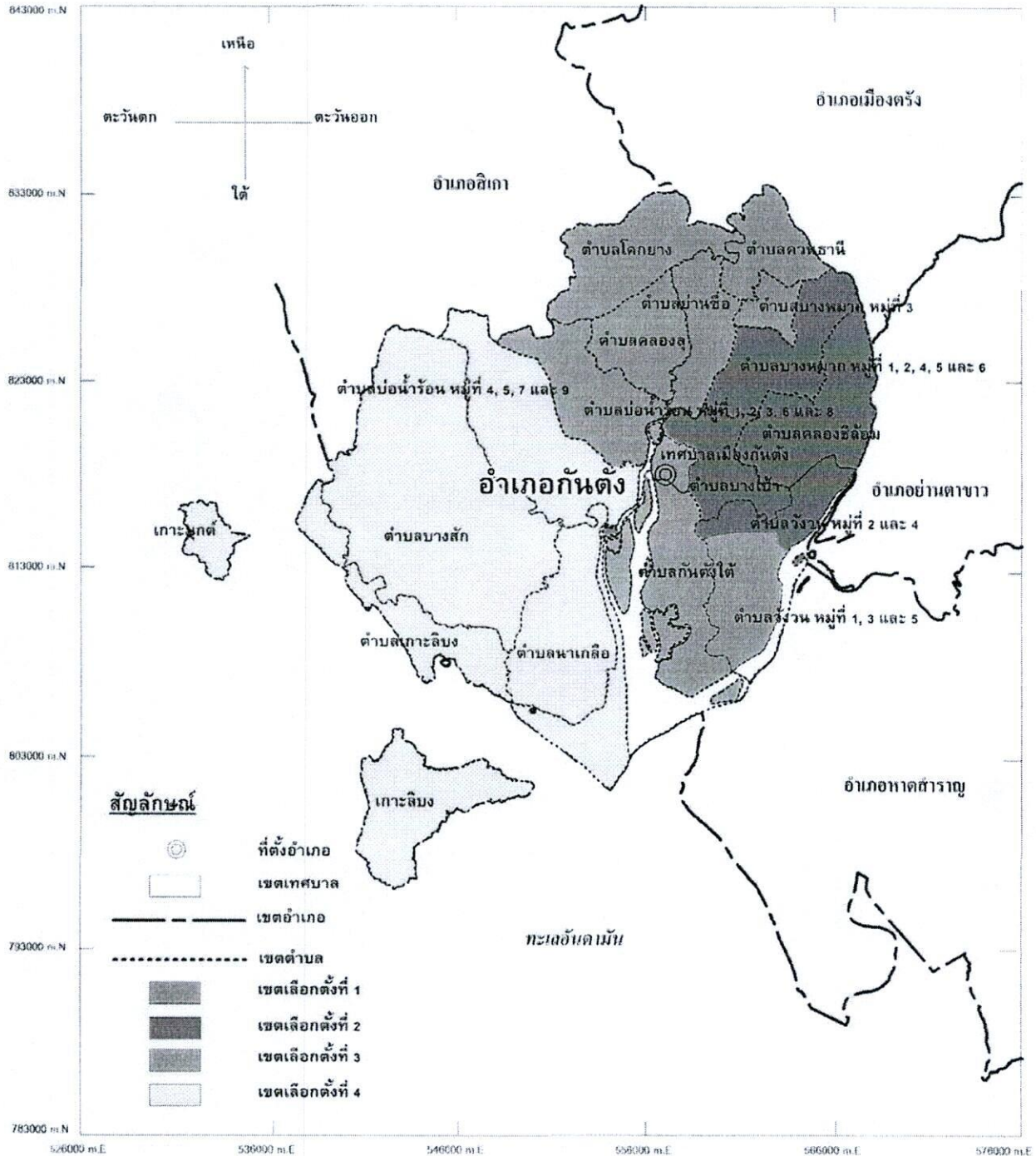


จัดทำโดย : สำนักงานโยธาธิการและผังเมืองจังหวัดตรัง
 กรมโยธาธิการและผังเมือง กระทรวงมหาดไทย

แผนที่แสดงการแบ่งเขตเลือกตั้งสมาชิกสภาองค์การบริหารส่วนจังหวัดตรัง ในเขตอำเภอกันตัง



รูปแบบที่ 3

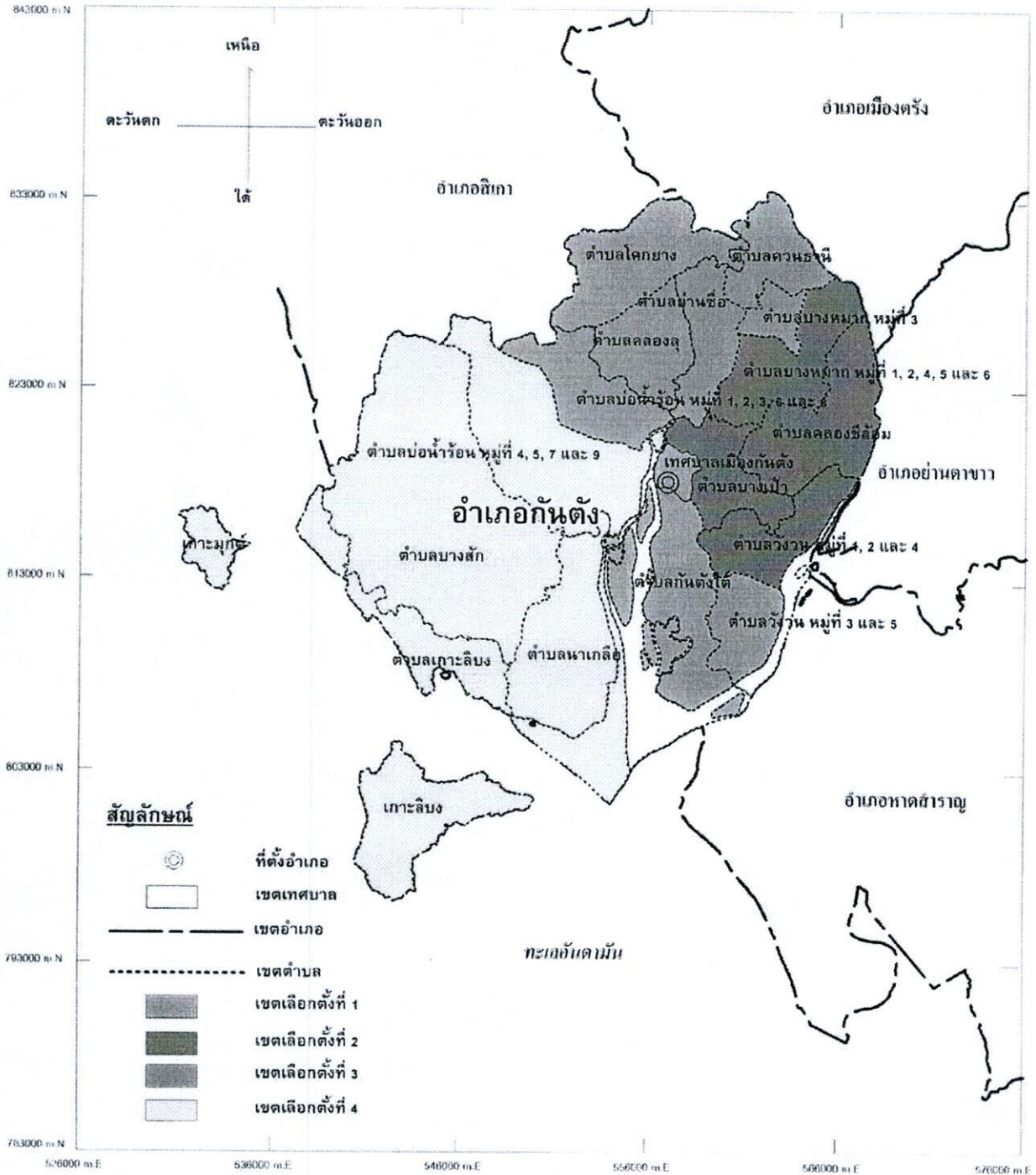


จัดทำโดย : สำนักงานโยธาธิการและผังเมืองจังหวัดตรัง
กรมโยธาธิการและผังเมือง กระทรวงมหาดไทย

แผนที่แสดงการแบ่งเขตเลือกตั้งสมาชิกสภาองค์การบริหารส่วนจังหวัดตรัง ในเขตอำเภอกันตัง



รูปแบบที่ 4



จัดทำโดย : สำนักงานโยธาธิการและผังเมืองจังหวัดตรัง
กรมโยธาธิการและผังเมือง กระทรวงมหาดไทย