



เลือกตั้งท้องถิ่น
สำนักงานคณะกรรมการการเลือกตั้ง
ประจำจังหวัดตรัง
๒๐๕/๑ ถนนห้วยยอด ตำบลทับเที่ยง
อำเภอเมืองตรัง จังหวัดตรัง ๙๒๐๐๐

ด่วนที่สุด

ที่ สท(ตง) ๐๐๐๒/ว ๕๐๕

อำนาจ

๑๕ กันยายน ๒๕๖๗

เรื่อง ขอความร่วมมือปิดประกาศประชาสัมพันธ์การแบ่งเขตเลือกตั้งสมาชิกสภาองค์การบริหารส่วนจังหวัดตรัง
เรียน นายอำเภอทุกอำเภอ นายองค์การบริหารส่วนจังหวัดตรัง นายกเทศมนตรีทุกแห่ง
และนายองค์การบริหารส่วนตำบลทุกแห่ง

สิ่งที่ส่งมาด้วย ๑. ประกาศสำนักงานคณะกรรมการการเลือกตั้งประจำจังหวัดตรัง
เรื่อง รูปแบบการแบ่งเขตเลือกตั้งสมาชิกสภาองค์การบริหารส่วนจังหวัดตรังฯ จำนวน ๑ ฉบับ
๒. แบบหนังสือแสดงความคิดเห็นและข้อเสนอแนะในการแบ่งเขตเลือกตั้ง จำนวน ๑ ฉบับ
๓. รูปแบบการแบ่งเขตเลือกตั้งสมาชิกสภาองค์การบริหารส่วนจังหวัดตรัง จำนวน ๓ รูปแบบ

ด้วยสำนักงานคณะกรรมการการเลือกตั้งแจ้ง ให้สำนักงานคณะกรรมการการเลือกตั้งประจำ
จังหวัดที่ยินยอมขอใช้เขตเลือกตั้งเดิมในบางอำเภอของการเลือกตั้งสมาชิกสภาองค์การบริหารส่วนจังหวัด
ให้ผู้อำนวยความสะดวกการเลือกตั้งประจำจังหวัดดำเนินการแบ่งเขตเลือกตั้งสมาชิกสภาองค์การบริหารส่วนจังหวัดของ
อำเภอที่ขอใช้เขตเลือกตั้งเดิม ใหม่ เพื่อให้เป็นไปตามแนวทางคำวินิจฉัยของศาลรัฐธรรมนูญที่ ๒/๒๕๖๖ เมื่อวันที่
๓ มีนาคม ๒๕๖๖ ดังนั้น สำนักงานคณะกรรมการการเลือกตั้งประจำจังหวัดตรังจึงได้ดำเนินการแบ่งเขตเลือกตั้ง
สมาชิกสภาองค์การบริหารส่วนจังหวัดตรัง ใหม่ จำนวน ๖ อำเภอ ได้แก่ อำเภอห้วยยอด อำเภอย่านตาขาว
อำเภอปะเหลียน อำเภอนาโยง อำเภอวังวิเศษ อำเภอสิเกา ใหม่ ยกเว้นอำเภอรัษฎา และอำเภอหาดสำราญ
ซึ่งใช้เขตอำเภอเป็นเขตเลือกตั้ง สำหรับอำเภอเมืองตรัง และอำเภอกันตัง คณะกรรมการแบ่งเขตเลือกตั้งได้มี
มติเห็นชอบแล้วในการประชุมครั้งที่ ๓/๒๕๖๗ เมื่อวันที่ ๑๐ กันยายน ๒๕๖๗

ทั้งนี้ ระเบียบคณะกรรมการการเลือกตั้งว่าด้วยการเลือกตั้งสมาชิกสภาท้องถิ่นหรือผู้บริหาร
ท้องถิ่น พ.ศ. ๒๕๖๒ และที่แก้ไขเพิ่มเติม กำหนดให้สำนักงานคณะกรรมการการเลือกตั้งประจำจังหวัด
นำรูปแบบการแบ่งเขตเลือกตั้งเผยแพร่ประชาสัมพันธ์ให้ประชาชนได้ทราบ เพื่อเปิดโอกาสให้ประชาชนมีส่วนร่วม
ในการแสดงความคิดเห็นและข้อเสนอแนะและหากประชาชนในเขตเลือกตั้งผู้ใดประสงค์จะแสดงความคิดเห็นหรือ
ให้ข้อเสนอแนะ ให้ทำความเข้าใจและข้อเสนอแนะเป็นหนังสือส่งให้ผู้อำนวยความสะดวกการเลือกตั้งประจำจังหวัดได้
ภายใน ๑๐ วัน นับแต่วันประกาศรูปแบบการแบ่งเขตดังกล่าว (ตั้งแต่วันที่ ๑๙ - ๒๘ กันยายน ๒๕๖๗)

ในการนี้ เพื่อให้การดำเนินการเกี่ยวกับการแบ่งเขตเลือกตั้งดังกล่าวข้างต้น เป็นไปด้วยความ
เรียบร้อย จึงเรียนประสานขอความร่วมมือที่ทำการปกครองอำเภอทุกแห่ง องค์การปกครองส่วนท้องถิ่นทุกแห่ง
ดำเนินการปิดประกาศรูปแบบการแบ่งเขตเลือกตั้งสมาชิกสภาองค์การบริหารส่วนจังหวัดตรัง ตามสิ่งที่ส่งมาด้วย
๑ - ๓ และขอความร่วมมือประชาสัมพันธ์ให้ประชาชนในพื้นที่ได้รับทราบโดยทั่วกัน

จึงเรียนมาเพื่อโปรดพิจารณาดำเนินการ และขอขอบคุณมา ณ โอกาสนี้

ขอแสดงความนับถือ

(นายสิริวิชญ์ จ๊ะสมัน)

ผู้อำนวยการการเลือกตั้งประจำจังหวัดตรัง

กลุ่มงานจัดการเลือกตั้งและการมีส่วนร่วม โทร. ๐ ๗๕๒๑ ๖๐๔๕ โทรสาร ๐ ๗๕๒๑ ๕๘๒๖ ต่อ ๒๑



ประกาศสำนักงานคณะกรรมการการเลือกตั้งประจำจังหวัดต่ง
เรื่อง รูปแบบการแบ่งเขตเลือกตั้งสมาชิกสภาองค์การบริหารส่วนจังหวัดต่ง
เพื่อรับฟังความคิดเห็นและข้อเสนอแนะของประชาชนในจังหวัดต่ง

ตามที่อยู่อำนวยการการเลือกตั้งประจำจังหวัดต่ง ได้ประกาศรับฟังความคิดเห็นรูปแบบการแบ่งเขตเลือกตั้งสมาชิกสภาองค์การบริหารส่วนจังหวัดต่ง เมื่อวันที่ ๓๐ สิงหาคม ๒๕๖๗ เฉพาะอำเภอเมืองต่ง และอำเภอกันต่ง อำเภอละ ๔ รูปแบบ เพื่อให้ประชาชนในองค์กรปกครองส่วนท้องถิ่นได้แสดงความคิดเห็นและเสนอแนะ เป็นหนังสือส่งที่อยู่อำนวยการการเลือกตั้งประจำจังหวัดต่ง ภายใน ๑๐ วัน ตั้งแต่วันประกาศ (ระหว่างวันที่ ๓๐ สิงหาคม - ๘ กันยายน ๒๕๖๗) ณ สำนักงานคณะกรรมการการเลือกตั้งประจำจังหวัดต่ง และคณะกรรมการแบ่งเขตเลือกตั้งสมาชิกสภาองค์การบริหารส่วนจังหวัดต่ง ได้มีมติเห็นชอบรูปแบบการแบ่งเขตทั้ง ๔ รูปแบบ ของอำเภอเมืองต่ง และอำเภอกันต่ง ในการประชุมครั้งที่ ๓/๒๕๖๗ เมื่อวันที่ ๑๐ กันยายน ๒๕๖๗ เรียบร้อยแล้ว ต่อมาสำนักงานคณะกรรมการการเลือกตั้งได้มีหนังสือด่วนที่สุด ที่ ลต ๐๐๑๒/ว ๑๔๖๐ ลงวันที่ ๑๐ กันยายน ๒๕๖๗ แจ้งให้สำนักงานคณะกรรมการการเลือกตั้งประจำจังหวัด พิจารณาเขตเลือกตั้งสมาชิกสภาองค์การบริหารส่วนจังหวัด ตามแนวทางคำวินิจฉัยของศาลรัฐธรรมนูญ ที่กำหนดให้ใช้จำนวนราษฎรทั้งประเทศ ตามหลักฐานการทะเบียนราษฎรที่ประกาศในปีสุดท้ายก่อนปีที่มีการเลือกตั้ง เฉพาะราษฎรที่มีสัญชาติไทย และให้ดำเนินการขอใช้เขตเลือกตั้งเดิม หรือดำเนินการแบ่งเขตเลือกตั้งใหม่ ในกรณีที่มีผลกระทบต่อกรแบ่งเขตเลือกตั้ง ตามระเบียบคณะกรรมการการเลือกตั้งว่าด้วยการเลือกตั้งสมาชิกสภาท้องถิ่นหรือผู้บริหารท้องถิ่น พ.ศ. ๒๕๖๒ และที่แก้ไขเพิ่มเติม ข้อ ๑๔ วรรคสอง และวรรคสาม

ดังนั้น สำนักงานคณะกรรมการการเลือกตั้งประจำจังหวัดต่ง จึงได้ดำเนินการแบ่งเขตเลือกตั้งใหม่ จำนวน ๖ อำเภอ ได้แก่ อำเภอห้วยยอด อำเภอย่านตาขาว อำเภอปะเหลียน อำเภอนาโยง อำเภอวังวิเศษ และอำเภอสิเกา จำนวน ๓ รูปแบบ โดยรูปแบบที่ ๑ ขอใช้เขตเลือกตั้งเดิม ตามประกาศคณะกรรมการการเลือกตั้ง เรื่องแบ่งเขตเลือกตั้งสมาชิกสภาองค์การบริหารส่วนจังหวัดต่ง ซึ่งประกาศในราชกิจจานุเบกษา เมื่อวันที่ ๑๗ มิถุนายน ๒๕๖๓ สำหรับรูปแบบที่ ๒ และรูปแบบที่ ๓ เป็นการดำเนินการแบ่งเขตเลือกตั้งใหม่ โดยอำเภอรัชฎา และอำเภอหาดสำราญ ใช้เขตอำเภอเป็นเขตเลือกตั้ง

อาศัยอำนาจตามความในมาตรา ๑๔ และมาตรา ๒๐ แห่งพระราชบัญญัติการเลือกตั้งสมาชิกสภาท้องถิ่นหรือผู้บริหารท้องถิ่น พ.ศ. ๒๕๖๒ ประกอบข้อ ๑๒ ข้อ ๑๓ และข้อ ๑๔ ของระเบียบคณะกรรมการการเลือกตั้งว่าด้วยการเลือกตั้งสมาชิกสภาท้องถิ่นหรือผู้บริหารท้องถิ่น พ.ศ. ๒๕๖๒ และที่แก้ไขเพิ่มเติม สำนักงานคณะกรรมการการเลือกตั้งประจำจังหวัดต่ง จึงขอประกาศรูปแบบการแบ่งเขตเลือกตั้งสมาชิกสภาองค์การบริหารส่วนจังหวัดต่ง จำนวน ๖ อำเภอ ได้แก่ อำเภอห้วยยอด อำเภอย่านตาขาว อำเภอปะเหลียน อำเภอนาโยง อำเภอวังวิเศษ และอำเภอสิเกา อำเภอละ ๓ รูปแบบ เพื่อประกาศให้ประชาชนในเขตองค์การบริหารส่วนจังหวัดต่งทราบ และเปิดโอกาสให้ประชาชนมีส่วนร่วมในการแสดงความคิดเห็นและข้อเสนอแนะ รายละเอียดปรากฏตามเอกสารแนบท้ายประกาศฯ

/ทั้งนี้...

ทั้งนี้ หากประชาชนในเขตองค์การบริหารส่วนจังหวัดตรังผู้ใดประสงค์จะแสดงความคิดเห็น และข้อเสนอแนะต่อรูปแบบการแบ่งเขตเลือกตั้งสมาชิกสภาองค์การบริหารส่วนจังหวัดตรัง ให้ทำความคิดเห็น และข้อเสนอแนะเป็นหนังสือส่งให้อำนาจการเลือกตั้งประจำจังหวัดตรังระหว่างวันที่ ๑๙ - ๒๘ กันยายน ๒๕๖๗ ณ สำนักงานคณะกรรมการการเลือกตั้งประจำจังหวัดตรัง เลขที่ ๒๐๕/๑ ถนนห้วยยอด ตำบลทับเที่ยง อำเภอเมืองตรัง จังหวัดตรัง ๙๒๐๐๐

ในกรณีประชาชนบุคคลใดต้องการรูปแบบการแบ่งเขตเลือกตั้งสมาชิกสภาองค์การบริหารส่วนจังหวัดตรัง สามารถดาวน์โหลดได้ที่เว็บไซต์ของสำนักงานคณะกรรมการการเลือกตั้งประจำจังหวัดตรัง (<https://www.ect.go.th/th/trang>) หรือเพจเฟซบุ๊ก กกต.ตรัง โดยไม่เสียค่าใช้จ่าย

จึงประกาศให้ทราบโดยทั่วกัน

ประกาศ ณ วันที่ ๑๘ เดือนกันยายน พ.ศ. ๒๕๖๗



(นายสิริวิญญ์ จ๊ะสมัน)

ผู้อำนวยการการเลือกตั้งประจำจังหวัดตรัง

หนังสือแสดงความคิดเห็น
ข้อเสนอแนะในการแบ่งเขตเลือกตั้ง
สมาชิกสภาองค์การบริหารส่วนจังหวัดตรัง

เขียนที่

วันที่

เดือน สิงหาคม พ.ศ. ๒๕๖๗

เรื่อง แสดงความคิดเห็นและข้อเสนอแนะการแบ่งเขตเลือกตั้งสมาชิกสภาองค์การบริหารส่วนจังหวัดตรัง

เรียน ผู้อำนวยการการเลือกตั้งประจำจังหวัดตรัง

ข้าพเจ้า (นาย/นาง/นางสาว)

หมายเลขประจำตัวประชาชน วันเดือนปีเกิด อายุ ปี

ที่อยู่ตามทะเบียนบ้าน เลขที่ หมู่ที่ ตำบล อำเภอ

จังหวัดตรัง มีความประสงค์แสดงความคิดเห็นและข้อเสนอแนะการแบ่งเขตเลือกตั้งสมาชิกสภาองค์การบริหารส่วนจังหวัดตรัง กรณีอำเภอเมืองตรัง / อำเภอกันตัง ใหม่ ดังนี้

๑. รูปแบบที่มีความเหมาะสม คือ รูปแบบที่

๒. เหตุผลประกอบ/ข้อสนับสนุน

๓. ข้อเสนอแนะ

พร้อมนี้ ได้แนบเอกสาร ๑. สำเนาบัตรประจำตัวประชาชน จำนวน ๑ ฉบับ

๒. กรณีไม่เห็นด้วยกับรูปแบบฯ ที่สำนักงานคณะกรรมการการเลือกตั้งประจำจังหวัดตรัง ปิดประกาศฯ ให้จัดส่งแผนที่และรายละเอียดการแบ่งเขตเลือกตั้งฯ ที่เห็นว่าเหมาะสม เพื่อให้คณะกรรมการแบ่งเขตเลือกตั้งพิจารณาต่อไป

จึงเรียนมาเพื่อโปรดพิจารณา

ขอแสดงความนับถือ

ลงชื่อ

(.....)

โทร.

หมายเหตุ กรุณาส่งความคิดเห็นถึงสำนักงานคณะกรรมการการเลือกตั้งประจำจังหวัดตรัง เลขที่ ๒๐๕/๑ ถนนห้วยยอด ตำบลทับเที่ยง อำเภอเมืองตรัง จังหวัดตรัง ๙๒๐๐๐ โทรศัพท์ ๐ ๗๕๒๑ ๖๐๔๕ โทรสาร ๐ ๗๕๒๑ ๕๘๒๖ ต่อ ๒๑

การแบ่งเขตเลือกตั้งสมาชิกสภาองค์การบริหารส่วนจังหวัดตรัง

รูปแบบที่ ๑

ลำดับ ที่	อำเภอ	จำนวนสมาชิก ที่จะพึงมีทั้ง อำเภอ	จำนวน เขต เลือกตั้ง	เขต เลือกตั้ง ที่	ท้องที่ที่ประกอบเป็นเขตเลือกตั้ง
๑	ห้วยยอด	๕	๕	๑	๑. เทศบาลตำบลนาง ๒. ตำบลนาง ๓. ตำบลบางกุ้ง ๔. ตำบลวังคีรี ๕. ตำบลบางดี (เฉพาะหมู่ที่ ๓ หมู่ที่ ๔ และหมู่ที่ ๘)
				๒	๑. ตำบลบางดี (ยกเว้นหมู่ที่ ๓ หมู่ที่ ๔ และหมู่ที่ ๘) ๒. ตำบลเขากอบ ๓. ตำบลหนองช้างแล่น (ยกเว้นหมู่ที่ ๑ หมู่ที่ ๒ หมู่ที่ ๕ หมู่ที่ ๖ และหมู่ที่ ๑๐)
				๓	๑. เทศบาลตำบลห้วยยอด ๒. ตำบลห้วยยอด ๓. ตำบลเขาปูน ๔. ตำบลเขาขาว
				๔	๑. เทศบาลตำบลห้วยนาง ๒. เทศบาลตำบลท่าม่วง ๓. ตำบลในเตา ๔. ตำบลหนองช้างแล่น (เฉพาะหมู่ที่ ๑ หมู่ที่ ๒ หมู่ที่ ๕ หมู่ที่ ๖ และหมู่ที่ ๑๐)
				๕	๑. เทศบาลตำบลลำภูรา ๒. ตำบลทุ่งต่อ ๓. ตำบลลำภูรา ๔. ตำบลปากคม ๕. ตำบลปากแจ่ม
๒	ปะเหลียน	๓	๓	๑	๑. ตำบลแหลมสอม ๒. ตำบลปะเหลียน ๓. ตำบลบางด้วน
				๒	๑. เทศบาลตำบลท่าพญา ๒. ตำบลบ้านนา ๓. ตำบลเกาะสุกร ๔. ตำบลสุโสะ

ลำดับ ที่	อำเภอ	จำนวนสมาชิก ที่จะพึงมีทั้ง อำเภอ	จำนวน เขต เลือกตั้ง	เขต เลือกตั้ง ที่	ห้องที่ประกอบเป็นเขตเลือกตั้ง
				๓	๑. เทศบาลตำบลท่าข้าม ๒. เทศบาลตำบลทุ่งยาว ๓. ตำบลท่าข้าม ๔. ตำบลทุ่งยาว ๕. ตำบลลิพัง
๓	ย่านตาขาว	๓	๓	๑	๑. เทศบาลตำบลย่านตาขาว ๒. เทศบาลตำบลควนโพธิ์ ๓. เทศบาลตำบลทุ่งกระบือ ๔. ตำบลหนองบ่อ (เฉพาะหมู่ที่ ๑)
				๒	๑. ตำบลทุ่งค่าย ๒. ตำบลเกาะเปียง ๓. ตำบลหนองบ่อ (ยกเว้นหมู่ที่ ๑) ๔. ตำบลนาชุมเห็ด (เฉพาะหมู่ที่ ๓ และหมู่ที่ ๕)
				๓	๑. ตำบลโพรงจระเข้ ๒. ตำบลในควน ๓. ตำบลนาชุมเห็ด (ยกเว้นหมู่ที่ ๓ และหมู่ที่ ๕)
๔	นาโยง	๒	๒	๑	๑. ตำบลช่อง ๒. ตำบลละมอ ๓. ตำบลนาหมื่นศรี ๔. ตำบลนาโยงเหนือ (เฉพาะหมู่ที่ ๕ หมู่ที่ ๖ และหมู่ที่ ๗)
				๒	๑. เทศบาลตำบลนาโยงเหนือ ๒. ตำบลนาข้าวเสีย ๓. ตำบลโคกสะบ้า ๔. ตำบลนาโยงเหนือ (เฉพาะหมู่ที่ ๑ หมู่ที่ ๓ และหมู่ที่ ๔)
๕	วังวิเศษ	๒	๒	๑	๑. ตำบลเขาวิเศษ ๒. ตำบลท่าสะบ้า ๓. ตำบลวังมะปราง (เฉพาะหมู่ที่ ๓ หมู่ที่ ๔ หมู่ที่ ๖ หมู่ที่ ๗ หมู่ที่ ๑๐ และหมู่ที่ ๑๑)
				๒	๑. เทศบาลตำบลวังวิเศษ ๒. ตำบลวังมะปรางเหนือ ๓. ตำบลอ่าวตง ๔. ตำบลวังมะปราง (ยกเว้นหมู่ที่ ๓ หมู่ที่ ๔ หมู่ที่ ๖ หมู่ที่ ๗ หมู่ที่ ๑๐ และหมู่ที่ ๑๑)



ลำดับ ที่	อำเภอ	จำนวนสมาชิก ที่จะพึงมีทั้ง อำเภอ	จำนวน เขต เลือกตั้ง	เขต เลือกตั้ง ที่	ท้องที่ที่ประกอบเป็นเขตเลือกตั้ง
๑	สีเกา	๒	๒	๑	๑. เทศบาลตำบลควนขัน ๒. ตำบลกะลาเส ๓. ตำบลเขาไม้แก้ว ๔. ตำบลบ่อหิน (เฉพาะหมู่ที่ ๓ หมู่ที่ ๔ หมู่ที่ ๖ หมู่ที่ ๘ และหมู่ที่ ๙)
				๒	๑. เทศบาลตำบลสีเกา ๒. เทศบาลตำบลนาเมืองเพชร ๓. ตำบลไม้ฝาด ๔. ตำบลบ่อหิน (ยกเว้นหมู่ที่ ๓ หมู่ที่ ๔ หมู่ที่ ๖ หมู่ที่ ๘ และหมู่ที่ ๙)
๓	รัชฎา	๑	๑	๑	ทุกตำบลในเขตพื้นที่อำเภอ
๔	หาดสำราญ	๑	๑	๑	ทุกตำบลในเขตพื้นที่อำเภอ

ประกาศ ณ วันที่ ๑๘ กันยายน พ.ศ. ๒๕๖๗



(นายสิริวิชญ์ งามสมัน)

ผู้อำนวยการการเลือกตั้งประจำจังหวัดตรัง

การแบ่งเขตเลือกตั้งสมาชิกสภาองค์การบริหารส่วนจังหวัดตรัง

รูปแบบที่ ๒

ลำดับ ที่	อำเภอ	จำนวนสมาชิก ที่จะพึงมีทั้ง อำเภอ	จำนวน เขต เลือกตั้ง	เขต เลือกตั้ง ที่	ท้องที่ที่ประกอบเป็นเขตเลือกตั้ง
๑	ห้วยยอด	๕	๕	๑	๑. เทศบาลตำบลนาง ๒. ตำบลนาง ๓. ตำบลบางกุ้ง ๔. ตำบลวังคีรี ๕. ตำบลบางดี (เฉพาะหมู่ที่ ๓ หมู่ที่ ๔ และหมู่ที่ ๘)
				๒	๑. ตำบลบางดี (ยกเว้นหมู่ที่ ๓ หมู่ที่ ๔ และหมู่ที่ ๘) ๒. ตำบลเขากอบ ๓. ตำบลหนองช้างแล่น (เฉพาะหมู่ที่ ๓ หมู่ที่ ๔ หมู่ที่ ๕ หมู่ที่ ๑๑ และหมู่ที่ ๑๒)
				๓	๑. เทศบาลตำบลห้วยยอด ๒. ตำบลห้วยยอด ๓. ตำบลเขาปูน ๔. ตำบลเขาขาว
				๔	๑. เทศบาลตำบลห้วยนาง ๒. เทศบาลตำบลท่าจิว ๓. ตำบลในตา ๔. ตำบลหนองช้างแล่น (ยกเว้นหมู่ที่ ๓ หมู่ที่ ๔ หมู่ที่ ๕ หมู่ที่ ๑๑ และหมู่ที่ ๑๒)
				๕	๑. เทศบาลตำบลลำภูรา ๒. ตำบลทุ่งต่อ ๓. ตำบลลำภูรา ๔. ตำบลปากคม ๕. ตำบลปากแจ่ม
๒	ปะเหลียน	๓	๓	๑	๑. ตำบลแหลมสอม ๒. ตำบลปะเหลียน ๓. ตำบลบางด้วน
				๒	๑. เทศบาลตำบลท่าพญา ๒. ตำบลบ้านนา ๓. ตำบลเกาะสุกร ๔. ตำบลทุ่งยาว (เฉพาะหมู่ที่ ๒) ๕. ตำบลสุโสะ



ลำดับ ที่	อำเภอ	จำนวนสมาชิก ที่จะพึงมีทั้ง อำเภอ	จำนวน เขต เลือกตั้ง	เขต เลือกตั้ง ที่	ท้องที่ที่ประกอบเป็นเขตเลือกตั้ง
				๓	๑. เทศบาลตำบลท่าข้าม ๒. เทศบาลตำบลทุ่งยาว ๓. ตำบลท่าข้าม ๔. ตำบลทุ่งยาว (ยกเว้นหมู่ที่ ๒) ๕. ตำบลลิพัง
๓	ย่านตาขาว	๓	๓	๑	๑. เทศบาลตำบลย่านตาขาว ๒. เทศบาลตำบลควนโพธิ์ ๓. เทศบาลตำบลทุ่งกระปือ ๔. ตำบลหนองบ่อ (เฉพาะหมู่ที่ ๑ และหมู่ที่ ๖)
				๒	๑. ตำบลทุ่งค่าย ๒. ตำบลเกาะเปียง ๓. ตำบลหนองบ่อ (ยกเว้นหมู่ที่ ๑ และหมู่ที่ ๖) ๔. ตำบลนาชุมเห็ด (เฉพาะหมู่ที่ ๓ และหมู่ที่ ๕)
				๓	๑. ตำบลโพรงจระเข้ ๒. ตำบลในควน ๓. ตำบลนาชุมเห็ด (ยกเว้นหมู่ที่ ๓ และหมู่ที่ ๕)
๔	นาโยง	๒	๒	๑	๑. ตำบลช่อง ๒. ตำบลละมอ ๓. ตำบลนาหมื่นศรี ๔. ตำบลนาโยงเหนือ (เฉพาะหมู่ที่ ๕ และหมู่ที่ ๖) ๕. ตำบลนาข้าวเสีย (เฉพาะหมู่ที่ ๖ และหมู่ที่ ๙)
				๒	๑. เทศบาลตำบลนาโยงเหนือ ๒. ตำบลโคกสะบ้า ๓. ตำบลนาโยงเหนือ (เฉพาะหมู่ที่ ๑ หมู่ที่ ๓ หมู่ที่ ๔ และหมู่ที่ ๗) ๔. ตำบลนาข้าวเสีย (ยกเว้นหมู่ที่ ๖ และหมู่ที่ ๙)
๕	วังวิเศษ	๒	๒	๑	๑. ตำบลเขาวิเศษ ๒. ตำบลท่าสะบ้า ๓. ตำบลวังมะปราง (เฉพาะหมู่ที่ ๓ หมู่ที่ ๔ หมู่ที่ ๖ หมู่ที่ ๗ และหมู่ที่ ๑๑)
				๒	๑. เทศบาลตำบลวังวิเศษ ๒. ตำบลวังมะปรางเหนือ ๓. ตำบลอ่าวตง ๔. ตำบลวังมะปราง (ยกเว้นหมู่ที่ ๓ หมู่ที่ ๔ หมู่ที่ ๖ หมู่ที่ ๗ และหมู่ที่ ๑๑)

ลำดับ ที่	อำเภอ	จำนวนสมาชิก ที่จะพึงมีทั้ง อำเภอ	จำนวน เขต เลือกตั้ง	เขต เลือกตั้ง ที่	ท้องที่ที่ประกอบเป็นเขตเลือกตั้ง
๖	สีเกา	๒	๒	๑	๑. เทศบาลตำบลควนขุน ๒. ตำบลกะลาเส ๓. ตำบลเขาไม้แก้ว ๔. ตำบลบ่อหิน (เฉพาะหมู่ที่ ๒ หมู่ที่ ๓ หมู่ที่ ๔ หมู่ที่ ๖ หมู่ที่ ๘ และหมู่ที่ ๙)
				๒	๑. เทศบาลตำบลสีเกา ๒. เทศบาลตำบลนาเมืองเพชร ๓. ตำบลไม้ฝาด ๔. ตำบลบ่อหิน (ยกเว้นหมู่ที่ ๒ หมู่ที่ ๓ หมู่ที่ ๔ หมู่ที่ ๖ หมู่ที่ ๘ และหมู่ที่ ๙)
๗	รัชฎา	๑	๑	๑	ทุกตำบลในเขตพื้นที่อำเภอ
๘	หาดสำราญ	๑	๑	๑	ทุกตำบลในเขตพื้นที่อำเภอ

ประกาศ ณ วันที่ ๑๘ กันยายน พ.ศ. ๒๕๖๗



(นายสิริวิชญ์ จีระสมัน)

ผู้อำนวยการการเลือกตั้งประจำจังหวัดตรัง

การแบ่งเขตเลือกตั้งสมาชิกสภาองค์การบริหารส่วนจังหวัดตรัง

รูปแบบที่ ๓

ลำดับ ที่	อำเภอ	จำนวนสมาชิก ที่จะพึงมีทั้ง อำเภอ	จำนวน เขต เลือกตั้ง	เขต เลือกตั้ง ที่	ท้องที่ที่ประกอบเป็นเขตเลือกตั้ง
๑	ห้วยยอด	๕	๕	๑	๑. เทศบาลตำบลนาวง ๒. ตำบลนาวง ๓. ตำบลบางกุ้ง ๔. ตำบลวังคีรี ๕. ตำบลบางดี (เฉพาะหมู่ที่ ๓ หมู่ที่ ๔ และหมู่ที่ ๘)
				๒	๑. ตำบลบางดี (ยกเว้นหมู่ที่ ๓ หมู่ที่ ๔ และหมู่ที่ ๘) ๒. ตำบลเขาขอบ ๓. ตำบลหนองช้างแล่น (เฉพาะหมู่ที่ ๓ หมู่ที่ ๔ หมู่ที่ ๘ หมู่ที่ ๙ หมู่ที่ ๑๑ และหมู่ที่ ๑๒)
				๓	๑. เทศบาลตำบลห้วยยอด ๒. ตำบลห้วยยอด ๓. ตำบลเขาปูน ๔. ตำบลเขาขาว
				๔	๑. เทศบาลตำบลห้วยนาง ๒. เทศบาลตำบลท่าจิว ๓. ตำบลในเตา ๔. ตำบลหนองช้างแล่น (ยกเว้นหมู่ที่ ๓ หมู่ที่ ๔ หมู่ที่ ๘ หมู่ที่ ๙ หมู่ที่ ๑๑ และหมู่ที่ ๑๒)
				๕	๑. เทศบาลตำบลลำภูรา ๒. ตำบลทุ่งต่อ ๓. ตำบลลำภูรา ๔. ตำบลปากคม ๕. ตำบลปากแจ่ม
๒	ปะเหลียน	๓	๓	๑	๑. ตำบลแหลมสอม ๒. ตำบลปะเหลียน ๓. ตำบลบางด้วน
				๒	๑. เทศบาลตำบลท่าพญา ๒. ตำบลบ้านนา ๓. ตำบลเกาะสุกร ๔. ตำบลสุโสะ (ยกเว้นหมู่ที่ ๑๑)

ลำดับ ที่	อำเภอ	จำนวนสมาชิก ที่จะพึงมีทั้ง อำเภอ	จำนวน เขต เลือกตั้ง	เขต เลือกตั้ง ที่	ท้องที่ที่ประกอบเป็นเขตเลือกตั้ง
				๓	๑. เทศบาลตำบลท่าข้าม ๒. เทศบาลตำบลทุ่งยาว ๓. ตำบลท่าข้าม ๔. ตำบลทุ่งยาว ๕. ตำบลลิพัง ๖. ตำบลสุโสะ (เฉพาะหมู่ที่ ๑๑)
๓	ย่านตาขาว	๓	๓	๑	๑. เทศบาลตำบลย่านตาขาว ๒. เทศบาลตำบลควนโพธิ์ ๓. เทศบาลตำบลทุ่งกระบือ ๔. ตำบลหนองบ่อ (เฉพาะหมู่ที่ ๑ หมู่ที่ ๕ และหมู่ที่ ๖)
				๒	๑. ตำบลทุ่งค่าย ๒. ตำบลเกาะเปียง ๓. ตำบลหนองบ่อ (ยกเว้นหมู่ที่ ๑ หมู่ที่ ๕ และหมู่ที่ ๖) ๔. ตำบลนาชุมเห็ด (เฉพาะหมู่ที่ ๓ หมู่ที่ ๕ และหมู่ที่ ๖)
				๓	๑. ตำบลโพรงจระเข้ ๒. ตำบลในควน ๓. ตำบลนาชุมเห็ด (ยกเว้นหมู่ที่ ๓ หมู่ที่ ๕ และหมู่ที่ ๖)
๔	นาโยง	๒	๒	๑	๑. ตำบลช่อง ๒. ตำบลละมอ ๓. ตำบลนาหมื่นศรี ๔. ตำบลนาโยงเหนือ (เฉพาะหมู่ที่ ๖ และหมู่ที่ ๗) ๕. ตำบลนาข้าวเสีย (เฉพาะหมู่ที่ ๕ หมู่ที่ ๖ และหมู่ที่ ๗)
				๒	๑. เทศบาลตำบลนาโยงเหนือ ๒. ตำบลโคกสะบ้า ๓. ตำบลนาโยงเหนือ (เฉพาะหมู่ที่ ๑ หมู่ที่ ๓ หมู่ที่ ๔ และหมู่ที่ ๕) ๔. ตำบลนาข้าวเสีย (ยกเว้นหมู่ที่ ๕ หมู่ที่ ๖ และหมู่ที่ ๗)
๕	วังวิเศษ	๒	๒	๑	๑. ตำบลเขาวิเศษ (ยกเว้นหมู่ที่ ๓ หมู่ที่ ๘ หมู่ที่ ๑๔ และหมู่ที่ ๑๕) ๒. ตำบลท่าสะบ้า ๓. ตำบลวังมะปราง
				๒	๑. เทศบาลตำบลวังวิเศษ ๒. ตำบลวังมะปรางเหนือ ๓. ตำบลอ่าวตง ๔. ตำบลเขาวิเศษ (เฉพาะหมู่ที่ ๓ หมู่ที่ ๘ หมู่ที่ ๑๔ และหมู่ที่ ๑๕)

ลำดับ ที่	อำเภอ	จำนวนสมาชิก ที่จะพึงมีทั้ง อำเภอ	จำนวน เขต เลือกตั้ง	เขต เลือกตั้ง ที่	ท้องที่ที่ประกอบเป็นเขตเลือกตั้ง
๖	สีเกา	๒	๒	๑	๑. เทศบาลตำบลควนขุน ๒. ตำบลกะลาเส ๓. ตำบลเขาไม้แก้ว ๔. ตำบลบ่อหิน (เฉพาะหมู่ที่ ๓ หมู่ที่ ๔ หมู่ที่ ๖ หมู่ที่ ๗ หมู่ที่ ๘ และหมู่ที่ ๙)
				๒	๑. เทศบาลตำบลสีเกา ๒. เทศบาลตำบลนาเมืองเพชร ๓. ตำบลไม้ฝาด ๔. ตำบลบ่อหิน (ยกเว้นหมู่ที่ ๓ หมู่ที่ ๔ หมู่ที่ ๖ หมู่ที่ ๗ หมู่ที่ ๘ และหมู่ที่ ๙)
๗	รัชฎา	๑	๑	๑	ทุกตำบลในเขตพื้นที่อำเภอ
๘	หาดสำราญ	๑	๑	๑	ทุกตำบลในเขตพื้นที่อำเภอ

ประกาศ ณ วันที่ ๑๘ กันยายน พ.ศ. ๒๕๖๗



(นายสิริวิทย์ จีระสมัน)

ผู้อำนวยการการเลือกตั้งประจำจังหวัดตรัง

ข้อมูลเปรียบเทียบจำนวนราษฎรในแต่ละรูปแบบของสมาชิกสภาองค์การบริหารส่วนจังหวัดตรัง

ลำดับ ที่	อำเภอ	ลำดับ ที่	รูปแบบ ที่	ข้อมูลจำนวนราษฎร (ณ วันที่ ๓๑ ธ.ค. ๖๖)		เหตุผลของการแบ่งเขต เลือกตั้ง
				จำนวนราษฎร ในเขตเลือกตั้ง	ผลต่างจำนวน ราษฎรของเขตมาก สุดและน้อยสุด	
๑	ห้วยยอด	๑	๑	เขต ๑ = ๑๘,๔๑๓ เขต ๒ = ๑๘,๖๖๐ เขต ๓ = ๑๘,๗๒๔ เขต ๔ = ๑๘,๑๔๐ เขต ๕ = ๑๘,๑๕๕ รวม = ๙๓,๐๙๒ ค่าเฉลี่ยต่อเขต = ๑๘,๖๑๘.๔๐	เขต ๒ : เขต ๔ = ๑,๕๐๕ (ร้อยละ ๘.๐๘)	ข้อดี ๑. มีพื้นที่ติดต่อกัน และการ คมนาคมสะดวก ๒. จำนวนราษฎรใกล้เคียงกัน ๓. ผลต่างระหว่างเขตเลือกตั้ง ไม่เกินร้อยละ ๘.๐๘ ๔. เป็นรูปแบบเดิมที่ใช้ในการ เลือกตั้งเมื่อปี ๒๕๖๓ ประชาชน ไม่เกิดความสับสน ข้อเสีย ๑. มีการแบ่งแยกพื้นที่ตำบล ออกเป็น ๒ เขตเลือกตั้ง
		๒	๒	เขต ๑ = ๑๘,๔๑๓ เขต ๒ = ๑๘,๗๐๖ เขต ๓ = ๑๘,๗๒๔ เขต ๔ = ๑๘,๐๙๔ เขต ๕ = ๑๘,๑๕๕ รวม = ๙๓,๐๙๒ ค่าเฉลี่ยต่อเขต = ๑๘,๖๑๘.๔๐	เขต ๔ : เขต ๕ = ๙๓๙ (ร้อยละ ๕.๐๔)	ข้อดี ๑. มีพื้นที่ติดต่อกัน และการ คมนาคมสะดวก ๒. จำนวนราษฎรใกล้เคียงกัน ๓. ผลต่างระหว่างเขตเลือกตั้ง ไม่เกินร้อยละ ๕.๐๔ ข้อเสีย ๑. มีการแบ่งแยกพื้นที่ตำบล ออกเป็น ๒ เขตเลือกตั้ง ๒. เป็นรูปแบบใหม่ มีการ เปลี่ยนแปลงพื้นที่ในแต่ละ เขตเลือกตั้งจำเป็นต้อง ประชาสัมพันธ์ให้ประชาชน ทราบโดยทั่วไป
		๓	๓	เขต ๑ = ๑๘,๔๑๓ เขต ๒ = ๑๘,๒๘๔ เขต ๓ = ๑๘,๗๒๔ เขต ๔ = ๑๘,๕๑๖ เขต ๕ = ๑๘,๑๕๕ รวม = ๙๓,๐๙๒ ค่าเฉลี่ยต่อเขต = ๑๘,๖๑๘.๔๐	เขต ๒ : เขต ๕ = ๑,๑๒๙ (ร้อยละ ๖.๐๖)	ข้อดี ๑. มีพื้นที่ติดต่อกัน และการ คมนาคมสะดวก ๒. จำนวนราษฎรใกล้เคียงกัน ๓. ผลต่างระหว่างเขตเลือกตั้ง ไม่เกินร้อยละ ๖.๐๖ ข้อเสีย ๑. มีการแบ่งแยกพื้นที่ตำบล ออกเป็น ๒ เขตเลือกตั้ง ๒. เป็นรูปแบบใหม่ มีการ เปลี่ยนแปลงพื้นที่ในแต่ละ เขตเลือกตั้งจำเป็นต้อง ประชาสัมพันธ์ให้ประชาชน ทราบโดยทั่วไป

ลำดับ ที่	อำเภอ	ลำดับ ที่	รูปแบบ ที่	ข้อมูลจำนวนราษฎร (ณ วันที่ ๓๑ ธ.ค. ๖๖)		เหตุผลของการแบ่งเขต เลือกตั้ง
				จำนวนราษฎร ในเขตเลือกตั้ง	ผลต่างจำนวน ราษฎรของเขตมาก สุดและน้อยสุด	
๒	ปะเหลียน	๑	๑	เขต ๑ = ๒๒,๑๔๗ เขต ๒ = ๒๒,๐๗๒ เขต ๓ = ๒๑,๗๘๕ รวม = ๖๖,๐๐๔ ค่าเฉลี่ยต่อเขต = ๒๒๐๐๑.๓๓	เขต ๑ : เขต ๓ = ๓๖๒ (ร้อยละ ๑.๖๕)	ข้อดี ๑. มีพื้นที่ติดต่อกัน และการ คมนาคมสะดวก ๒. จำนวนราษฎรใกล้เคียงกัน ๓. ผลต่างระหว่างเขตเลือกตั้ง ไม่เกินร้อยละ ๑.๖๕ ๔. เป็นรูปแบบเดิมที่ใช้ในการ เลือกตั้งเมื่อปี ๒๕๖๓ ประชาชน ไม่เกิดความสับสน ข้อเสีย ๑. มีการแบ่งแยกพื้นที่ตำบล ออกเป็น ๒ เขตเลือกตั้ง
		๒	๒	เขต ๑ = ๒๒,๑๔๗ เขต ๒ = ๒๒,๓๑๗ เขต ๓ = ๒๑,๕๔๐ รวม = ๖๖,๐๐๔ ค่าเฉลี่ยต่อเขต = ๒๒๐๐๑.๓๓	เขต ๒ : เขต ๓ = ๗๗๗ (ร้อยละ ๓.๕๓)	ข้อดี ๑. มีพื้นที่ติดต่อกัน และการ คมนาคมสะดวก ๒. จำนวนราษฎรใกล้เคียงกัน ๓. ผลต่างระหว่างเขตเลือกตั้ง ไม่เกินร้อยละ ๓.๕๓ ข้อเสีย ๑. มีการแบ่งแยกพื้นที่ตำบล ออกเป็น ๒ เขตเลือกตั้ง ๒. เป็นรูปแบบใหม่ มีการ เปลี่ยนแปลงพื้นที่ในแต่ละ เขตเลือกตั้งจำเป็นต้อง ประชาสัมพันธ์ให้ประชาชน ทราบโดยทั่วไป
		๓	๓	เขต ๑ = ๒๒,๑๔๗ เขต ๒ = ๒๑,๔๕๘ เขต ๓ = ๒๒,๓๙๙ รวม = ๖๖,๐๐๔ ค่าเฉลี่ยต่อเขต = ๒๒๐๐๑.๓๓	เขต ๓ : เขต ๒ = ๙๔๑ (ร้อยละ ๔.๒๘)	ข้อดี ๑. มีพื้นที่ติดต่อกัน และการ คมนาคมสะดวก ๒. จำนวนราษฎรใกล้เคียงกัน ๓. ผลต่างระหว่างเขตเลือกตั้ง ไม่เกินร้อยละ ๔.๒๘ ข้อเสีย ๑. มีการแบ่งแยกพื้นที่ตำบล ออกเป็น ๒ เขตเลือกตั้ง ๒. เป็นรูปแบบใหม่ มีการ เปลี่ยนแปลงพื้นที่ในแต่ละ เขตเลือกตั้งจำเป็นต้อง ประชาสัมพันธ์ให้ประชาชน ทราบโดยทั่วไป

ลำดับ ที่	อำเภอ	ลำดับ ที่	รูปแบบ ที่	ข้อมูลจำนวนราษฎร (ณ วันที่ ๓๑ ธ.ค. ๖๖)		เหตุผลของการแบ่งเขต เลือกตั้ง
				จำนวนราษฎร ในเขตเลือกตั้ง	ผลต่างจำนวน ราษฎรของเขตมาก สุดและน้อยสุด	
๓	ย่านตาขาว	๑	๑	เขต ๑ = ๒๐,๘๙๖ เขต ๒ = ๒๑,๐๘๘ เขต ๓ = ๒๓,๙๒๘ รวม = ๖๓,๙๑๒ ค่าเฉลี่ยต่อเขต = ๒๑,๓๐๔	เขต ๓ : เขต ๑ = ๑,๐๓๒ (ร้อยละ ๔.๘๕)	ข้อดี ๑. มีพื้นที่ติดต่อกัน และการ คมนาคมสะดวก ๒. จำนวนราษฎรใกล้เคียงกัน ๓. ผลต่างระหว่างเขตเลือกตั้ง ไม่เกินร้อยละ ๔.๘๕ ๔. เป็นรูปแบบเดิมที่ใช้ในการ เลือกตั้งเมื่อปี ๒๕๖๓ ประชาชน ไม่เกิดความสับสน ข้อเสีย ๑. มีการแบ่งแยกพื้นที่ตำบล ออกเป็น ๒ เขตเลือกตั้ง
		๒	๒	เขต ๑ = ๒๑,๓๓๙ เขต ๒ = ๒๐,๖๔๕ เขต ๓ = ๒๑,๙๒๘ รวม = ๖๓,๙๑๒ ค่าเฉลี่ยต่อเขต = ๒๑,๓๐๔	เขต ๓ : เขต ๒ = ๑,๒๘๓ (ร้อยละ ๖.๐๒)	ข้อดี ๑. มีพื้นที่ติดต่อกัน และการ คมนาคมสะดวก ๒. จำนวนราษฎรใกล้เคียงกัน ๓. ผลต่างระหว่างเขตเลือกตั้ง ไม่เกินร้อยละ ๖.๐๒ ข้อเสีย ๑. มีการแบ่งแยกพื้นที่ตำบล ออกเป็น ๒ เขตเลือกตั้ง
		๓	๓	เขต ๑ = ๒๑,๙๓๗ เขต ๒ = ๒๐,๘๖๔ เขต ๓ = ๒๑,๑๑๑ รวม = ๖๓,๙๑๒ ค่าเฉลี่ยต่อเขต = ๒๑,๓๐๔	เขต ๑ : เขต ๒ = ๑,๐๗๓ (ร้อยละ ๕.๐๔)	ข้อดี ๑. มีพื้นที่ติดต่อกัน และการ คมนาคมสะดวก ๒. จำนวนราษฎรใกล้เคียงกัน ๓. ผลต่างระหว่างเขตเลือกตั้ง ไม่เกินร้อยละ ๕.๐๔ ข้อเสีย ๑. มีการแบ่งแยกพื้นที่ตำบล ออกเป็น ๒ เขตเลือกตั้ง ๒. เป็นรูปแบบใหม่ มีการ เปลี่ยนแปลงพื้นที่ในแต่ละ เขตเลือกตั้งจำเป็นต้อง ประชาสัมพันธ์ให้ประชาชน ทราบโดยทั่วไป

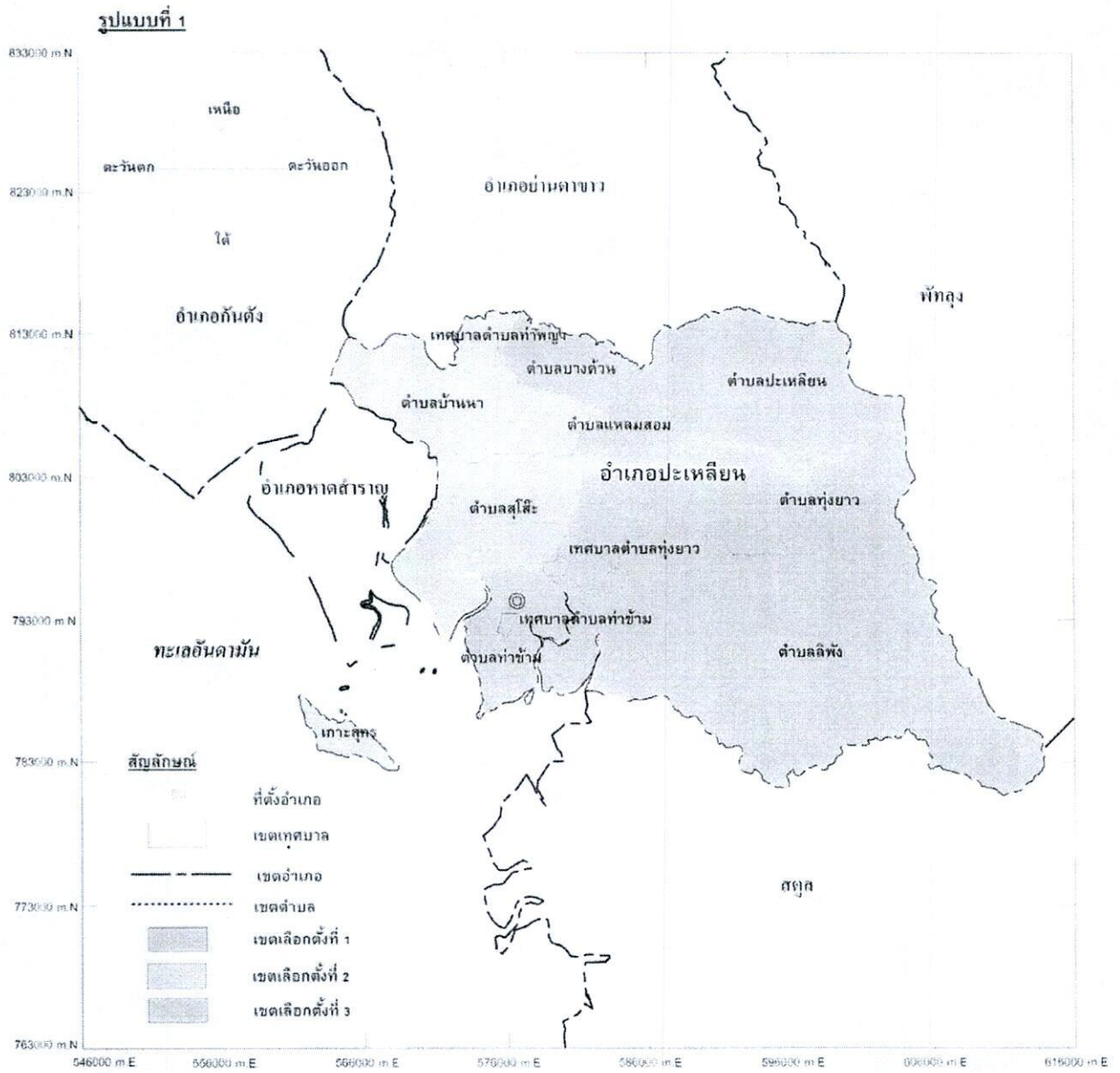
ลำดับ ที่	อำเภอ	ลำดับ ที่	รูปแบบ ที่	ข้อมูลจำนวนราษฎร (ณ วันที่ ๓๑ ธ.ค. ๖๖)		เหตุผลของการแบ่งเขต เลือกตั้ง
				จำนวนราษฎร ในเขตเลือกตั้ง	ผลต่างจำนวน ราษฎรของเขตมาก สุดและน้อยสุด	
๔	นาโยง	๑	๑	เขต ๑ = ๒๑,๔๗๗ เขต ๒ = ๒๒,๕๖๕ รวม = ๔๔,๕๔๒ ค่าเฉลี่ยต่อเขต = ๒๒,๒๗๑	เขต ๒ : เขต ๑ = ๕๘๘ (ร้อยละ ๒.๖๔)	ข้อดี ๑. มีพื้นที่ติดต่อกัน และการ คมนาคมสะดวก ๒. จำนวนราษฎรใกล้เคียงกัน ๓. ผลต่างระหว่างเขตเลือกตั้ง ไม่เกินร้อยละ ๒.๖๔ ๔. เป็นรูปแบบเดิมที่ใช้ในการ เลือกตั้งเมื่อปี ๒๕๖๓ ประชาชน ไม่เกิดความสับสน ข้อเสีย ๑. มีการแบ่งแยกพื้นที่ตำบล ออกเป็น ๒ เขตเลือกตั้ง
		๒	๒	เขต ๑ = ๒๒,๑๐๕ เขต ๒ = ๒๒,๔๓๗ รวม = ๔๔,๕๔๒ ค่าเฉลี่ยต่อเขต = ๒๒,๒๗๑	เขต ๒ : เขต ๑ = ๓๓๒ (ร้อยละ ๑.๔๙)	ข้อดี ๑. มีพื้นที่ติดต่อกัน และ การ คมนาคมสะดวก ๒. จำนวนราษฎรใกล้เคียงกัน ๓. ผลต่างระหว่างเขตเลือกตั้ง ไม่เกินร้อยละ ๑.๔๙ ข้อเสีย ๑. มีการแบ่งแยกพื้นที่ตำบล ออกเป็น ๒ เขตเลือกตั้ง ๒. เป็นรูปแบบใหม่ มีการ เปลี่ยนแปลงพื้นที่ในแต่ละ เขตเลือกตั้งจำเป็นต้อง ประชาสัมพันธ์ให้ประชาชน ทราบโดยทั่วไป
		๓	๓	เขต ๑ = ๒๓,๑๙๘ เขต ๒ = ๒๑,๓๔๔ รวม = ๔๔,๕๔๒ ค่าเฉลี่ยต่อเขต = ๒๒,๒๗๑	เขต ๑ : เขต ๒ = ๑,๘๕๔ (ร้อยละ ๘.๓๒)	ข้อดี ๑. มีพื้นที่ติดต่อกัน และการ คมนาคมสะดวก ๒. จำนวนราษฎรใกล้เคียงกัน ๓. ผลต่างระหว่างเขตเลือกตั้ง ไม่เกินร้อยละ ๘.๓๒ ข้อเสีย ๑. มีการแบ่งแยกพื้นที่ตำบล ออกเป็น ๒ เขตเลือกตั้ง ๒. เป็นรูปแบบใหม่ มีการ เปลี่ยนแปลงพื้นที่ในแต่ละ เขตเลือกตั้งจำเป็นต้อง ประชาสัมพันธ์ให้ประชาชน ทราบโดยทั่วไป

ลำดับ ที่	อำเภอ	ลำดับ ที่	รูปแบบ ที่	ข้อมูลจำนวนราษฎร (ณ วันที่ ๓๑ ธ.ค. ๖๖)		เหตุผลของการแบ่งเขต เลือกตั้ง
				จำนวนราษฎร ในเขตเลือกตั้ง	ผลต่างจำนวน ราษฎรของเขตมาก สุดและน้อยสุด	
๕	วังวิเศษ	๑	๑	เขต ๑ = ๒๑,๔๕๔ เขต ๒ = ๒๑,๘๙๒ รวม = ๔๓,๓๔๖ ค่าเฉลี่ยต่อเขต = ๒๑,๖๗๓	เขต ๒ : เขต ๑ = ๔๓๘ (ร้อยละ ๒.๐๒)	ข้อดี ๑. มีพื้นที่ติดต่อกัน และการ คมนาคมสะดวก ๒. จำนวนราษฎรใกล้เคียงกัน ๓. ผลต่างระหว่างเขตเลือกตั้ง ไม่เกินร้อยละ ๒.๐๒ ๔. เป็นรูปแบบเดิมที่ใช้ในการ เลือกตั้งเมื่อปี ๒๕๖๓ ประชาชน ไม่เกิดความสับสน ข้อเสีย ๑. มีการแบ่งแยกพื้นที่ตำบล ออกเป็น ๒ เขตเลือกตั้ง
		๒	๒	เขต ๑ = ๒๑,๐๗๐ เขต ๒ = ๒๒,๒๙๖ รวม = ๔๓,๓๔๖ ค่าเฉลี่ยต่อเขต = ๒๑,๖๗๓	เขต ๒ : เขต ๑ = ๑.๒๐๖ (ร้อยละ ๕.๕๖)	ข้อดี ๑. มีพื้นที่ติดต่อกัน และการ คมนาคมสะดวก ๒. จำนวนราษฎรใกล้เคียงกัน ๓. ผลต่างระหว่างเขตเลือกตั้ง ไม่เกินร้อยละ ๕.๕๖ ข้อเสีย ๑. มีการแบ่งแยกพื้นที่ตำบล ออกเป็น ๒ เขตเลือกตั้ง ๒. เป็นรูปแบบใหม่ มีการ เปลี่ยนแปลงพื้นที่ในแต่ละ เขตเลือกตั้งจำเป็นต้อง ประชาสัมพันธ์ให้ประชาชน ทราบโดยทั่วไป
		๓	๓	เขต ๑ = ๒๑,๓๓๒ เขต ๒ = ๒๒,๐๑๔ รวม = ๔๓,๓๔๖ ค่าเฉลี่ยต่อเขต = ๒๑,๖๗๓	เขต ๒ : เขต ๑ = ๖๘๒ (ร้อยละ ๓.๑๕)	ข้อดี ๑. มีพื้นที่ติดต่อกัน และการ คมนาคมสะดวก ๒. จำนวนราษฎรใกล้เคียงกัน ๓. ผลต่างระหว่างเขตเลือกตั้ง ไม่เกินร้อยละ ๓.๑๕ ข้อเสีย ๑. มีการแบ่งแยกพื้นที่ตำบล ออกเป็น ๒ เขตเลือกตั้ง ๒. เป็นรูปแบบใหม่ มีการ เปลี่ยนแปลงพื้นที่ในแต่ละ เขตเลือกตั้งจำเป็นต้อง ประชาสัมพันธ์ให้ประชาชน ทราบโดยทั่วไป

ลำดับ ที่	อำเภอ	ลำดับ ที่	รูปแบบ ที่	ข้อมูลจำนวนราษฎร (ณ วันที่ ๓๑ ธ.ค. ๖๖)		เหตุผลของการแบ่งเขต เลือกตั้ง
				จำนวนราษฎร ในเขตเลือกตั้ง	ผลต่างจำนวน ราษฎรของเขตมาก สุดและน้อยสุด	
๖	สีเกา	๑	๑	เขต ๑ = ๑๘,๗๕๒ เขต ๒ = ๑๙,๕๐๕ รวม = ๓๘,๒๕๗ ค่าเฉลี่ยต่อเขต = ๑๙,๑๒๘.๕	เขต ๒ : เขต ๑ = ๗๕๓ (ร้อยละ ๓.๙๔)	ข้อดี ๑. มีพื้นที่ติดต่อกัน และการ คมนาคมสะดวก ๒. จำนวนราษฎรใกล้เคียงกัน ๓. ผลต่างระหว่างเขตเลือกตั้ง ไม่เกินร้อยละ ๓.๙๔ ๔. เป็นรูปแบบเดิมที่ใช้ในการ เลือกตั้งเมื่อปี ๒๕๖๓ ประชาชน ไม่เกิดความสับสน ข้อเสีย ๑. มีการแบ่งแยกพื้นที่ตำบล ออกเป็น ๒ เขตเลือกตั้ง
		๒	๒	เขต ๑ = ๑๙,๗๘๙ เขต ๒ = ๑๘,๕๖๘ รวม = ๓๘,๒๕๗ ค่าเฉลี่ยต่อเขต = ๑๙,๑๒๘.๕	เขต ๑ : เขต ๒ = ๑,๓๒๑ (ร้อยละ ๖.๙๑)	ข้อดี ๑. มีพื้นที่ติดต่อกัน และการ คมนาคมสะดวก ๒. จำนวนราษฎรใกล้เคียงกัน ๓. ผลต่างระหว่างเขตเลือกตั้ง ไม่เกินร้อยละ ๖.๙๑ ข้อเสีย ๑. มีการแบ่งแยกพื้นที่ตำบล ออกเป็น ๒ เขตเลือกตั้ง ๒. เป็นรูปแบบใหม่ มีการ เปลี่ยนแปลงพื้นที่ในแต่ละ เขตเลือกตั้งจำเป็นต้อง ประชาสัมพันธ์ให้ประชาชน ทราบโดยทั่วไป
		๓	๓	เขต ๑ = ๑๙,๕๓๘ เขต ๒ = ๑๘,๗๑๙ รวม = ๓๘,๒๕๗ ค่าเฉลี่ยต่อเขต = ๑๙,๑๒๘.๕	เขต ๑ : เขต ๒ = ๘๑๙ (ร้อยละ ๔.๒๘)	ข้อดี ๑. มีพื้นที่ติดต่อกัน และการ คมนาคมสะดวก ๒. จำนวนราษฎรใกล้เคียงกัน ๓. ผลต่างระหว่างเขตเลือกตั้ง ไม่เกินร้อยละ ๔.๒๘ ข้อเสีย ๑. มีการแบ่งแยกพื้นที่ตำบล ออกเป็น ๒ เขตเลือกตั้ง ๒. เป็นรูปแบบใหม่ มีการ เปลี่ยนแปลงพื้นที่ในแต่ละ เขตเลือกตั้งจำเป็นต้อง ประชาสัมพันธ์ให้ประชาชน ทราบโดยทั่วไป

แผนที่แสดงการแบ่งเขตเลือกตั้งสมาชิกสภาองค์การบริหารส่วนจังหวัดตรัง
ในเขตอำเภอปะเหลียน

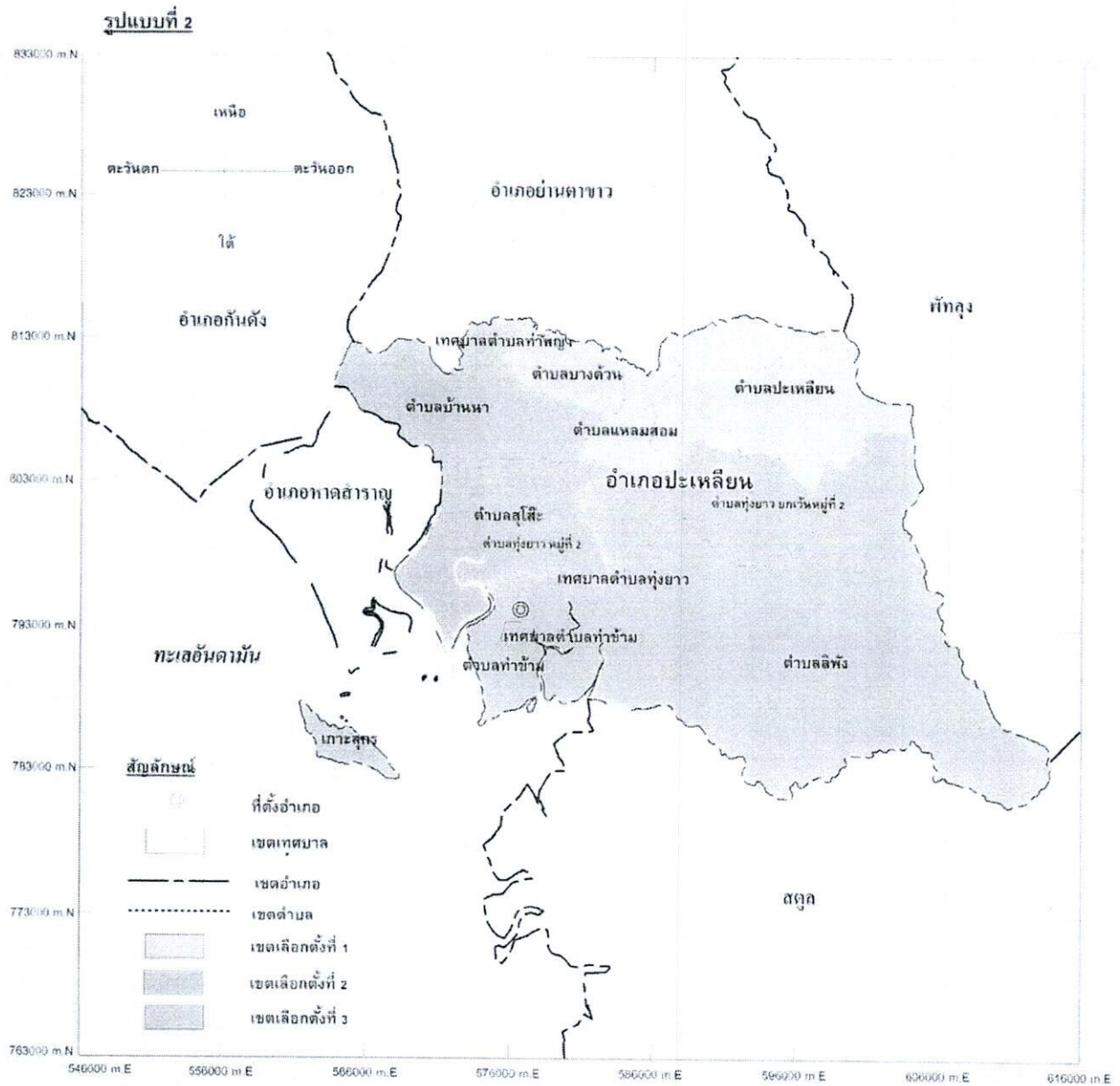
0 10 20 กิโลเมตร



จัดทำโดย : สำนักงานโยธาธิการและผังเมืองจังหวัดตรัง
กรมโยธาธิการและผังเมือง กระทรวงมหาดไทย

แผนที่แสดงการแบ่งเขตเลือกตั้งสมาชิกสภาองค์การบริหารส่วนจังหวัดตรัง
ในเขตอำเภอปะเหลียน

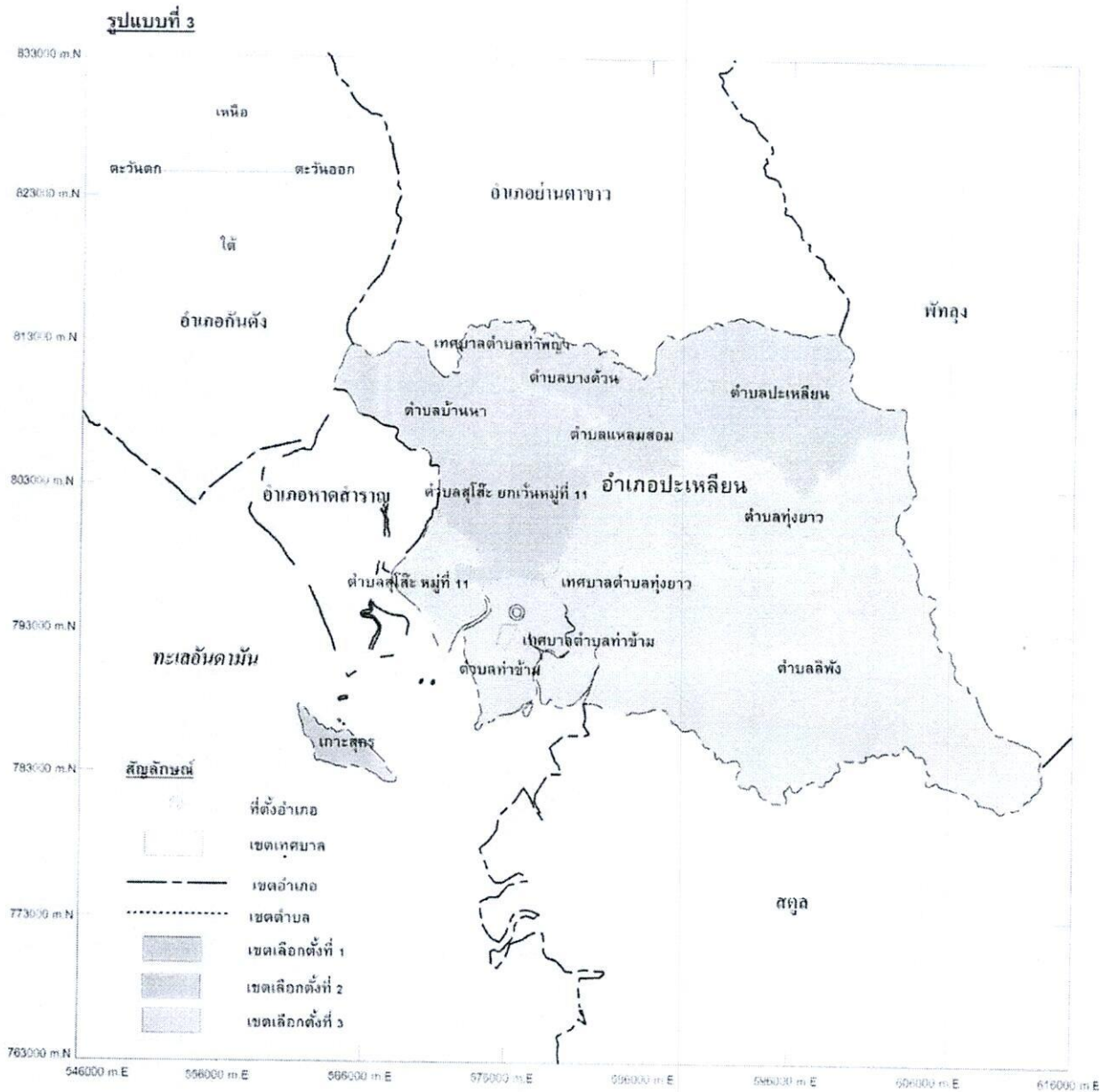
0 10 20 กิโลเมตร



จัดทำโดย : สำนักงานโยธาธิการและผังเมืองจังหวัดตรัง
กรมโยธาธิการและผังเมือง กระทรวงมหาดไทย

แผนที่แสดงการแบ่งเขตเลือกตั้งสมาชิกสภาองค์การบริหารส่วนจังหวัดตรัง
ในเขตอำเภอปะเหลียน

0 10 20 กิโลเมตร



จัดทำโดย : สำนักงานโยธาธิการและผังเมืองจังหวัดตรัง
กรมโยธาธิการและผังเมือง กระทรวงมหาดไทย