



ประกาศสำนักงานคณะกรรมการการเลือกตั้งประจำจังหวัดตรัง  
เรื่อง รูปแบบการแบ่งเขตเลือกตั้งสมาชิกสภาเทศบาลตำบลทุ่งยาว อำเภอปะเหลียน จังหวัดตรัง  
เพื่อรับฟังความคิดเห็นและข้อเสนอแนะของประชาชนในเขตเทศบาลตำบลทุ่งยาว

ด้วยระเบียบคณะกรรมการการเลือกตั้งว่าด้วยการเลือกตั้งสมาชิกสภาท้องถิ่นหรือผู้บริหารท้องถิ่น พ.ศ.๒๕๖๒ ได้กำหนดให้ผู้อำนวยความสะดวกการเลือกตั้งประจำจังหวัดดำเนินการเกี่ยวกับการแบ่งเขตเลือกตั้งของแต่ละองค์กรปกครองส่วนท้องถิ่นตามกฎหมายว่าด้วยการเลือกตั้งสมาชิกสภาท้องถิ่นหรือผู้บริหารท้องถิ่น และหลักเกณฑ์ตามระเบียบฯ โดยพิจารณาจำนวนราษฎรขององค์กรปกครองส่วนท้องถิ่นจากประกาศจำนวนราษฎรที่ผู้อำนวยการทะเบียนกลาง ประกาศในที่สุดท้ายก่อนปีมีการเลือกตั้ง (ณ วันที่ ๓๑ ธันวาคม ๒๕๖๒) และปิดประกาศรูปแบบการแบ่งเขตเลือกตั้งให้ประชาชนในเขตองค์กรปกครองส่วนท้องถิ่นทราบ

อาศัยอำนาจตามความในข้อ ๑๓ ของระเบียบคณะกรรมการการเลือกตั้งว่าด้วยการเลือกตั้งสมาชิกสภาท้องถิ่นหรือผู้บริหารท้องถิ่น พ.ศ.๒๕๖๒ จึงประกาศรูปแบบการแบ่งเขตเลือกตั้งสมาชิกสภาเทศบาลตำบลทุ่งยาว โดยมีสมาชิกสภาเทศบาลตำบลทุ่งยาวที่พึงมี จำนวน ๑๒ คน แบ่งเป็น ๒ เขตเลือกตั้ง เพื่อเปิดโอกาสให้ประชาชนมีส่วนร่วมในการแสดงความคิดเห็นและข้อเสนอแนะรูปแบบการแบ่งเขตเลือกตั้งสมาชิกสภาเทศบาลตำบลทุ่งยาว จำนวน ๓ รูปแบบ ตามที่ระเบียบกำหนดตั้งรายละเอียดปรากฏตามรูปแบบการแบ่งเขตเลือกตั้ง และแผนที่แสดงการแบ่งเขตเลือกตั้งสมาชิกสภาเทศบาลตำบลทุ่งยาว แนบท้ายประกาศนี้

ดังนั้น จึงขอเชิญชวนประชาชนที่มีภูมิลำเนาในเขตเทศบาลตำบลทุ่งยาว ผู้สนใจร่วมแสดงความคิดเห็นและข้อเสนอแนะต่อรูปแบบการแบ่งเขตเลือกตั้งสมาชิกสภาเทศบาลตำบลทุ่งยาว โดยจัดทำความคิดเห็นและข้อเสนอแนะเป็นหนังสือยื่นต่อผู้อำนวยการการเลือกตั้งประจำจังหวัดตรัง ที่อยู่ สำนักงานคณะกรรมการการเลือกตั้งประจำจังหวัดตรัง ถนนรื่นรมย์ ตำบลทับเที่ยง อำเภอเมืองตรัง จังหวัดตรัง ๙๒๐๐๐ ตั้งแต่วันที่ ๗ - ๑๖ กุมภาพันธ์ ๒๕๖๓ ในกรณีผู้สมัครหรือบุคคลใดต้องการรูปแบบการแบ่งเขตเลือกตั้งที่ปิดประกาศไว้ให้ขอคัดสำเนาจากสำนักงานคณะกรรมการการเลือกตั้งประจำจังหวัดตรังหรือองค์กรปกครองส่วนท้องถิ่น โดยเสียค่าใช้จ่ายเองตามวิธีการที่สำนักงานคณะกรรมการการเลือกตั้งประจำจังหวัดตรังหรือองค์กรปกครองส่วนท้องถิ่นกำหนด หรือดาวน์โหลดได้จากเว็บไซต์ของสำนักงานคณะกรรมการการเลือกตั้งประจำจังหวัดตรัง (<https://www.ect.go.th/trang>)

จึงประกาศให้ทราบโดยทั่วกัน


ประกาศ ณ วันที่ ๗ กุมภาพันธ์ พ.ศ. ๒๕๖๓

(นางสาวอรพิน อาชีวะสุข)

ผู้อำนวยการการเลือกตั้งประจำจังหวัดตรัง

ข้อมูลการแบ่งเขตเลือกตั้งสมาชิกสภาเทศบาลตำบลทุ่งยาว  
อำเภอปะเหลียน จังหวัดตรัง

ลำดับ ที่	รูปแบบที่	ข้อมูลจำนวนราษฎร (ณ วันที่ ๓๑ ธ.ค. ๖๒)			เหตุผลของการแบ่ง เขตเลือกตั้ง	หมายเหตุ
		จำนวนราษฎรในเขตเลือกตั้ง (คน)	ผลต่างกับค่าเฉลี่ย			
			จำนวน (คน)	ร้อยละ		
๑	๑	เขต ๑ = ๑,๓๒๙ คน	๖๑	๔.๘๑	<u>ข้อดี</u> ๑.พื้นที่ติดต่อกัน ๒.การคมนาคมสะดวก <u>ข้อเสีย</u> ๑.มีการแบ่งแยกพื้นที่เขตหมู่บ้านที่ ๒ เป็นเขตเลือกตั้ง ๒.ราษฎรอาจเกิดความสับสนในการใช้ สิทธิเลือกตั้ง	
		เขต ๒ = ๑,๒๐๗ คน รวม = ๒,๕๓๖ คน ค่าเฉลี่ยต่อเขต ๑,๒๖๘	-๖๑	-๔.๘๑		
	๒	เขต ๑ = ๑,๒๐๕ คน เขต ๒ = ๑,๓๓๑ คน รวม = ๒,๕๓๖ คน ค่าเฉลี่ยต่อเขต ๑,๒๖๘	-๖๓	-๔.๙๗	<u>ข้อดี</u> ๑. พื้นที่ติดต่อกัน ๒. การคมนาคมสะดวก ๓. การแบ่งเขตการเลือกตั้งประชาชน ในชุมชนมีความเข้าใจได้ดีกว่าและไม่ สับสนเนื่องจากการแบ่งเขตคล้าย แบบการเลือกตั้งเดิม <u>ข้อเสีย</u> -ไม่มี-	
๓	๓	เขต ๑ = ๑,๒๔๘	-๒๐	-๑.๕๘	<u>ข้อดี</u> ๑.พื้นที่ติดต่อกัน ๒.การคมนาคมสะดวก <u>ข้อเสีย</u> ๑.พื้นที่เขตรับผิดชอบของเขตเลือกตั้ง ที่ ๑ มากกว่าเขตเลือกตั้งที่ ๒	
		เขต ๒ = ๑,๒๘๘ รวม = ๒,๕๓๖ คน ค่าเฉลี่ยต่อเขต ๑,๒๖๘	๒๐	๑.๕๘		



(นางสาวอรพิน อาชีวะสุข)


ผู้อำนวยการการเลือกตั้งประจำจังหวัดตรัง

การแบ่งเขตเลือกตั้งสมาชิกสภาเทศบาลตำบลทุ่งยาว  
อำเภอปะเหลียน จังหวัดตรัง

รูปแบบที่ ๑

เขตเลือกตั้งที่	จำนวนสมาชิก	ท้องที่ที่ประกอบเป็นเขตเลือกตั้ง
๑	๖	เริ่มต้นจากหลักเขตที่ ๑ ไปทางทิศตะวันออกตามแนวถนนห้วยน้ำตกไปบรรจบทางแยกถนน (เลี้ยวเมืองตรังสตูลเชื่อมถนนห้วยน้ำตก) จากจุดบรรจบดังกล่าวไปทางทิศใต้ตามถนน อันเป็นจุดเริ่มต้น (เลี้ยวเมืองตรังสตูลเชื่อมถนนห้วยน้ำตก) ไปบรรจบกับทางหลวงแผ่นดินหมายเลข ๔๑๖ จากจุดบรรจบดังกล่าวไปทางทิศตะวันออกตามทางหลวงแผ่นดินหมายเลข ๔๑๖ ไปบรรจบทางแยกถนนพันธุรัตน์ จากจุดบรรจบดังกล่าวไปทางทิศตะวันออกเฉียงเหนือตามแนวถนนพันธุรัตน์ไปบรรจบทางแยกถนนพระอภัยมณี จากจุดบรรจบดังกล่าวไปทางทิศตะวันออกเฉียงเหนือตามแนวถนนพระอภัยมณีไปจนถึงจุดที่ถนนทุ่งมะขามป้อมบรรจบกับแนวเขตเทศบาล จากจุดบรรจบดังกล่าวไปทางทิศตะวันตกเฉียงใต้ตามแนวเขตเทศบาลจนถึงหลักเขตที่ ๕ จากหลักเขตที่ ๕ ไปทางทิศตะวันตกตามแนวเขตเทศบาลจนถึงหลักเขตที่ ๖ จากหลักเขตที่ ๖ ไปทางทิศเหนือตามคลองทุ่งยาวจนถึงหลักเขตที่ ๑ อันเป็นจุดเริ่มต้น
๒	๖	เริ่มต้นจากจุดที่ถนนห้วยน้ำตกบรรจบกัน (ถนนเลี้ยวเมืองตรังสตูลเชื่อมถนนห้วยน้ำตก) จากจุดบรรจบดังกล่าวไปทางทิศตะวันออก เฉียงเหนือตามแนวเขตเทศบาลจนถึงหลักเขตที่ ๒ จากหลักเขตที่ ๒ ไปทางทิศตะวันออกเฉียงเหนือตามแนวเขตเทศบาลจนถึงหลักเขต ที่ ๓ จากหลักเขตที่ ๓ ไปทางทิศตะวันออกเฉียงใต้ตามแนวเขตเทศบาลจนถึงหลักเขตที่ ๔ จากหลักเขตที่ ๔ ไปทางทิศตะวันตกเฉียงใต้ตามแนวเขตเทศบาลจนบรรจบถนนทุ่งมะขามป้อม จากจุดบรรจบดังกล่าวไปทางทิศตะวันตกเฉียงใต้ตามแนวถนนพระอภัยมณีไปบรรจบทางแยกถนนพันธุรัตน์ จากจุดบรรจบดังกล่าวไปทางทิศตะวันตกเฉียงใต้ตามแนวถนนพันธุรัตน์ไปบรรจบกับทางหลวงแผ่นดินหมายเลข ๔๑๖ จากจุดบรรจบดังกล่าวไปทางทิศใต้ตามทางหลวงแผ่นดินหมายเลข ๔๑๖ ไปบรรจบถนน (เลี้ยวเมืองตรังสตูลเชื่อมถนนห้วยน้ำตก) จากจุดบรรจบดังกล่าวไปทางทิศเหนือตามถนน (เลี้ยวเมืองตรังสตูลเชื่อมถนนห้วยน้ำตก) จนถึงทางแยกห้วยน้ำตกอันเป็นจุดเริ่มต้น

ประกาศ ณ วันที่ ๗ กุมภาพันธ์ พ.ศ.๒๕๖๓



(นางสาวอรพิน อาชีวะสุข)


ผู้อำนวยการการเลือกตั้งประจำจังหวัดตรัง

การแบ่งเขตเลือกตั้งสมาชิกสภาเทศบาลตำบลทุ่งยาว  
อำเภอปะเหลียน จังหวัดตรัง

รูปแบบที่ ๒

เขตเลือกตั้งที่	จำนวนสมาชิก	ท้องที่ที่ประกอบเป็นเขตเลือกตั้ง
๑	๖	เริ่มต้นจากจุดที่ทางหลวงแผ่นดินหมายเลข ๔๑๖ (ถนนตรัง-สตูล) บรรจบกับคลองทุ่งยาวไปทางทิศใต้ตามคลองทุ่งยาว ซึ่งเป็นแนวเขตเทศบาลจนถึงหลักเขตที่ ๖ จากหลักเขตที่ ๖ ไปทางทิศตะวันออกตามแนวเขตเทศบาลจนถึงหลักเขตที่ ๕ จากหลักเขตที่ ๕ ไปทางทิศตะวันออกเฉียงเหนือตามแนวเขตเทศบาลจนบรรจบกับถนนทุ่งมะขามป้อม จากจุดบรรจบดังกล่าวไปทางทิศตะวันตกเฉียงใต้ตามถนนสามหมอกจนบรรจบกับถนนพันธุรัตน์ จากจุดบรรจบดังกล่าวไปทางทิศใต้ตามถนนพันธุรัตน์จนบรรจบกับทางหลวงแผ่นดินหมายเลข ๔๑๖ จากจุดบรรจบดังกล่าวไปทางทิศตะวันตกตามทางหลวงแผ่นดินหมายเลข ๔๑๖ ถึงจุดที่ทางหลวงแผ่นดินหมายเลข ๔๑๖ บรรจบกับคลองทุ่งยาวอันเป็นจุดเริ่มต้น
๒	๖	เริ่มต้นจากที่จุดทางหลวงแผ่นดินหมายเลข ๔๑๖ (ถนนตรัง-สตูล) บรรจบกับคลองทุ่งยาวไปทางทิศเหนือตามคลองทุ่งยาว ซึ่งเป็นแนวเขตเทศบาลจนถึงหลักเขตที่ ๑ จากหลักเขตที่ ๑ ไปทางทิศตะวันออกตามแนวเขตเทศบาลจนถึงหลักเขตที่ ๒ จากหลักเขตที่ ๒ ไปทางทิศตะวันออกเฉียงเหนือตามแนวเขตเทศบาลจนถึงหลักเขตที่ ๓ จากหลักเขตที่ ๓ ไปทางทิศตะวันออกเฉียงใต้ตามแนวเขตเทศบาลจนถึงหลักเขตที่ ๔ จากหลักเขตที่ ๔ ไปทางทิศตะวันตกเฉียงใต้ ตามแนวเขตเทศบาลจนบรรจบกับถนนทุ่งมะขามป้อมจากจุดบรรจบดังกล่าวไปทางทิศตะวันตกเฉียงใต้ ตามถนนสามหมอกจนบรรจบกับถนนพันธุรัตน์ จากจุดบรรจบดังกล่าวไปทางทิศใต้ตามถนนพันธุรัตน์ จนบรรจบกับทางหลวงแผ่นดินหมายเลข ๔๑๖ จากจุดบรรจบดังกล่าวไปทางทิศตะวันตกตามทางหลวงแผ่นดินหมายเลข ๔๑๖ ถึงจุดที่ทางหลวงแผ่นดินหมายเลข ๔๑๖ บรรจบกับคลองทุ่งยาวอันเป็นจุดเริ่มต้น

ประกาศ ณ วันที่ ๗ กุมภาพันธ์ พ.ศ.๒๕๖๓



(นางสาวอรพิน อาชีวะสุข)


ผู้อำนวยการการเลือกตั้งประจำจังหวัดตรัง

การแบ่งเขตเลือกตั้งสมาชิกสภาเทศบาลตำบลทุ่งยาว  
อำเภอปะเหลียน จังหวัดตรัง

รูปแบบที่ ๓

เขตเลือกตั้งที่	จำนวนสมาชิก	ท้องที่ที่ประกอบเป็นเขตเลือกตั้ง
๑	๖	เริ่มต้นจากหลักเขตที่ ๑ ไปทางทิศตะวันออกตามแนวถนนห้วยน้ำตกไปบรรจบทางแยกถนน (ตรังสตูลเชื่อมถนนห้วยน้ำตก) จากจุดบรรจบดังกล่าวไปทางทิศใต้ตามถนน (ตรังสตูลเชื่อมถนนห้วยน้ำตก) ไปบรรจบทางแยกถนนสุขาภิบาลซอย ๘ จากจุดบรรจบดังกล่าวไปทางทิศตะวันออกตามถนนสุขาภิบาลซอย ๘ ไปบรรจบทางแยกถนนสุขาภิบาลซอย ๖ จากจุดบรรจบดังกล่าวไปทางทิศใต้ตามถนนสุขาภิบาลซอย ๖ จนบรรจบกับทางหลวงแผ่นดินหมายเลข ๔๑๖ จากจุดบรรจบดังกล่าวไปทางทิศตะวันออกตามทางหลวงแผ่นดินหมายเลข ๔๑๖ ไปบรรจบทางแยกถนนทุ่งมะขามป้อม จากจุดบรรจบดังกล่าวไปทางทิศตะวันออกเฉียงเหนือตามแนวถนนทุ่งมะขามป้อมไปจนถึงจุดที่ถนนทุ่งมะขามป้อมบรรจบกับแนวเขตเทศบาล จากจุดบรรจบดังกล่าวไปทางทิศตะวันตกเฉียงใต้ตามแนวเขตเทศบาลจนถึงหลักเขตที่ ๕ จากหลักเขตที่ ๕ ไปทางทิศตะวันตก ตามแนวเขตเทศบาลจนถึงหลักเขตที่ ๖ จากหลักเขตที่ ๖ ไปทางทิศเหนือตามแนวคลองทุ่งยาว จนถึงหลักเขตที่ ๑ อันเป็นจุดเริ่มต้น
๒	๖	เริ่มต้นจากจุดที่ถนนห้วยน้ำตกบรรจบกับ (ถนนตรังสตูลเชื่อมถนนห้วยน้ำตก) จากจุดบรรจบดังกล่าวไปทางทิศตะวันออกตามแนวเขตเทศบาลจนถึงหลักเขตที่ ๒ จากหลักเขตที่ ๒ ไปทางทิศตะวันออกเฉียงเหนือ ตามแนวเขตเทศบาลจนถึงหลักเขตที่ ๓ จากหลักเขตที่ ๓ ไปทางทิศตะวันออกเฉียงใต้ตามแนวเขตเทศบาลจนถึงหลักเขตที่ ๔ จากหลักเขตที่ ๔ ไปทางทิศตะวันตกเฉียงใต้ตามแนวเขตเทศบาลไปบรรจบถนนทุ่งมะขามป้อม จากจุดบรรจบดังกล่าวไปทางทิศตะวันตกเฉียงใต้ตามแนวถนนทุ่งมะขามป้อมจนบรรจบกับทางหลวงแผ่นดินหมายเลข ๔๑๖ จากจุดบรรจบดังกล่าวไปทางทิศใต้ตามทางหลวงแผ่นดินหมายเลข ๔๑๖ จนบรรจบทางแยกถนนสุขาภิบาลซอย ๖ จากจุดบรรจบดังกล่าวไปทางทิศเหนือตามถนนสุขาภิบาลซอย ๖ ไปบรรจบทางแยกถนนสุขาภิบาลซอย ๘ จากจุดบรรจบดังกล่าวไปทางทิศตะวันตกตามแนวถนนสุขาภิบาลซอย ๘ ไปบรรจบทางแยกถนน (ตรังสตูลเชื่อมถนนห้วยน้ำตก) จากจุดบรรจบดังกล่าวไปทางทิศเหนือตามแนวถนน (ตรังสตูลเชื่อมถนนห้วยน้ำตก) ไปบรรจบกับทางแยกถนนห้วยน้ำตกอันเป็นจุดเริ่มต้น

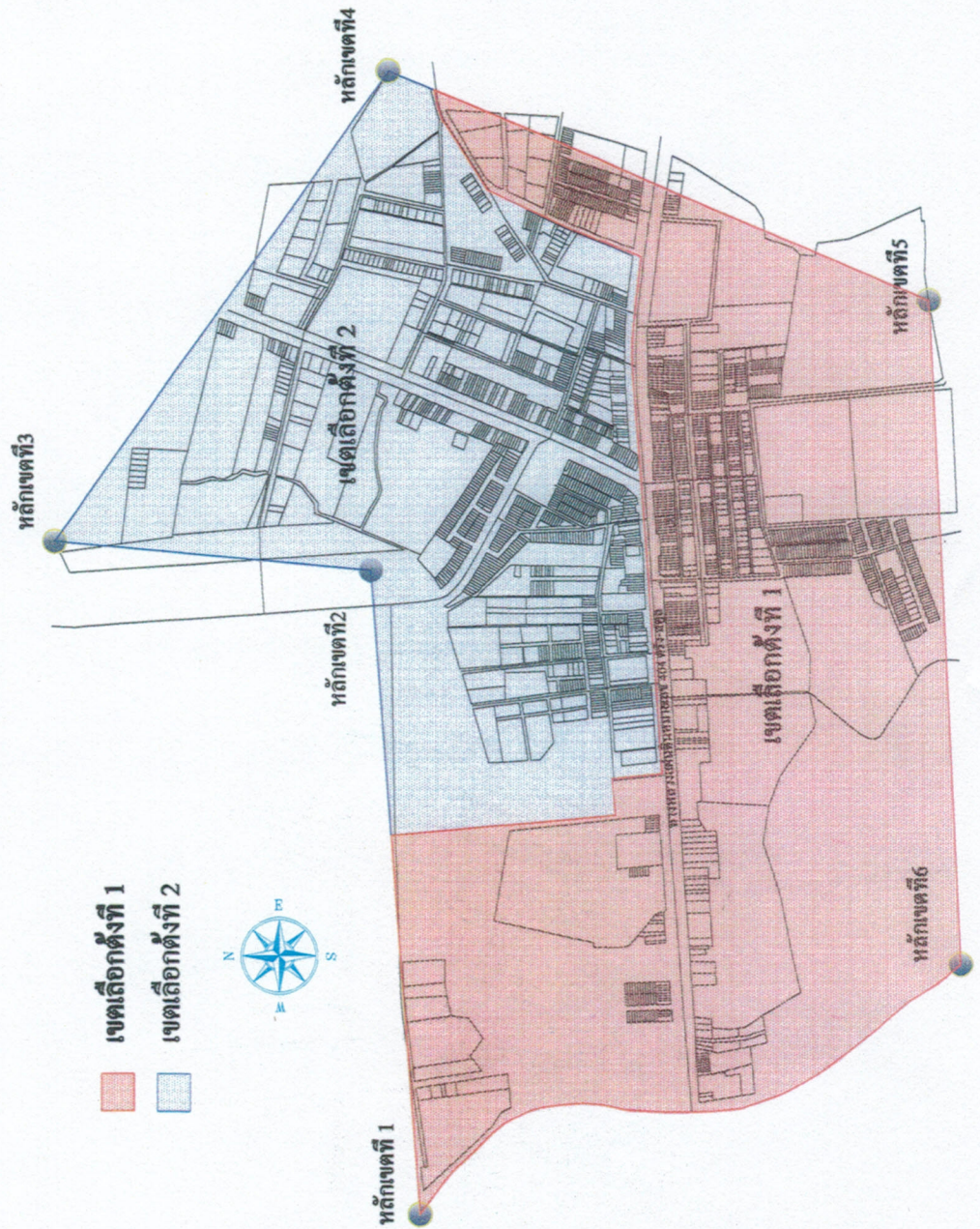
ประกาศ ณ วันที่ ๗ กุมภาพันธ์ พ.ศ.๒๕๖๓



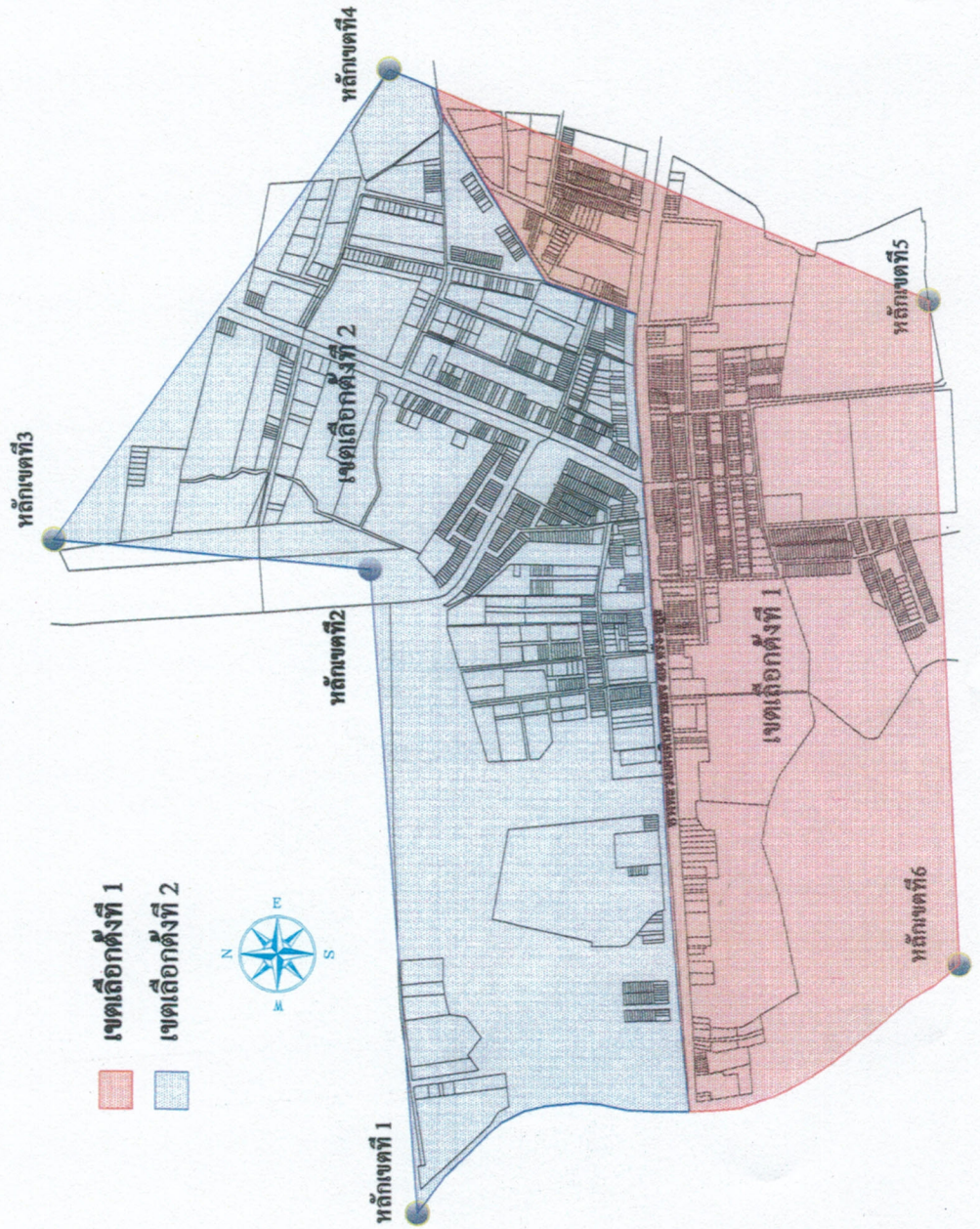
(นางสาวอรพิน อาชีวะสุข)

ผู้อำนวยการการเลือกตั้งประจำจังหวัดตรัง

แผนที่แสดงรายละเอียดของพื้นที่ที่ประกอบเป็นเขตเลือกตั้ง  
เทศบาลตำบลทุ่งยาว  
อำเภอปะเหลียน จังหวัดตรัง  
รูปแบบที่ 3



แผนที่แสดงรายละเอียดของพื้นที่ที่ประกอบเป็นเขตเลือกตั้ง  
เทศบาลตำบลทุ่งยาว  
อำเภอปะเหลียน จังหวัดตรัง  
รูปแบบที่ 2



แผนที่แสดงรายละเอียดของพื้นที่ที่ประกอบเป็นเขตเลือกตั้ง  
เทศบาลตำบลทุ่งยาว  
อำเภอปะเหลียน จังหวัดตรัง  
รูปแบบที่ 1

